समग्र शिक्षा
Samagra Shiksha
সমগ্ৰ শিক্ষা

Under CSR Support by
ipca | Foundation

নৱম শ্ৰেণীৰ পাঠ্যপুথি

ভূগোল

পাঠ - ৪

অসমৰ ভূগোল

অংশ – ৪

শ্ৰাৱণী দেৱী

समग्र शिक्षा
Samagra Shiksha
সমগ্ৰ শিক্ষা

Under CSR Support by
ipca | Foundation

অৰণ্য- প্ৰকাৰ আৰু বিতৰণ

- অসম ভাৰতৰ উদ্ভিদ বিজ্ঞানৰ অন্যতম ৰাজ্য।
- বিভিন্ন ধৰণৰ উদ্ভিদৰ বৃদ্ধিৰ বাবে ৰাজ্যখনৰ প্ৰাকৃতিক পৰিৱেশ অতি অনুকূল।
- যোৱা শতিকাৰ মাজভাগলৈকে ৰাজ্যখন ‘জংঘলৰ ভূমি’ হিচাপে পৰিচিত আছিল।

- সেই সময়ত মানুহৰ বসতি বৰ্তমানৰ দৰে ইমান ব্যাপক নাছিল।
- ১৯৫১ চনৰ লোকপিয়ল অনুসৰি অসমৰ মুঠ জনসংখ্যা আছিল ৮০.৩ নিযুত।
- ২০১১ চনত ই ৩ কোটি ১৬ লাখলৈ বৃদ্ধি পাইছিল।
- জনসংখ্যা বৃদ্ধিৰ ফলস্বৰূপে বসতি, কৃষি, বাট-পথ, উদ্যোগ আদিৰ প্ৰসাৰে ৰাজ্যখনৰ বনাঞ্চলসমূহৰ ওপৰত যথেষ্ট চাপ পেলাইছে।

समग्र शिक्षा
Samagra Shiksha
সমগ্ৰ শিক্ষা

Under CSR Support by
ipca | Foundation

- তেতিয়াও দেশৰ আন বহু ৰাজ্যৰ তুলনাত অসমৰ বনাঞ্চলবোৰ চৰিত্ৰত অত্যন্ত বৈচিত্ৰ্যপূৰ্ণ।
- ইয়াৰ কাৰণ হৈছে ভূ-প্ৰকৃতিৰ বৈচিত্ৰ্য আৰু উপযুক্ত জলবায়ু।

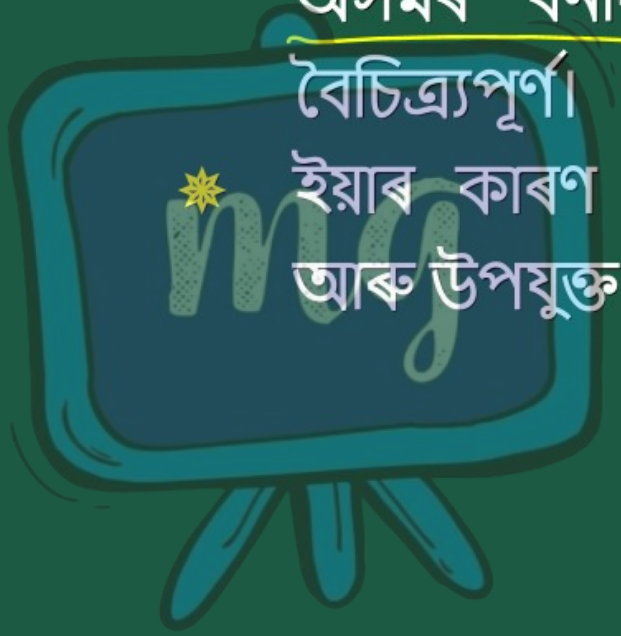

समग्र शिक्षा
Samagra Shiksha
সমগ্ৰ শিক্ষা

Under CSR Support by
ipca | Foundation

অৰণ্যৰ প্ৰকাৰ

- অঞ্চলভেদে অসমৰ প্ৰাকৃতিক পৰিবেশ ভিন্ন।
- নদীৰ পাৰৰ সমভূমি, পাহাৰ আৰু বিভিন্ন উচ্চতাৰ মালভূমি, জলাশয় আদিৰ উপস্থিতিৰ বাবে ৰাজ্যখনত কেইবাবিধো অৰণ্য দেখা যায়।

समग्र शिक्षा
Samagra Shiksha
সমগ্ৰ শিক্ষা

Under CSR Support by
ipca | Foundation

- ৰাজ্যৰ বনাঞ্চলসমূহক ৫টা প্ৰধান প্ৰকাৰত ভাগ কৰিব পাৰি

(ক) ক্ৰান্তীয় চিৰসেউজীয়া অৰণ্য

(খ) ক্ৰান্তীয় অৰ্ধচিৰসেউজীয়া অৰণ্য

(গ) ক্ৰান্তীয় আৰ্দ্ৰ পৰ্ণপাতী অৰণ্য

(ঘ) নৈপৰীয়া অৰণ্য

(ঙ) ক্ৰান্তীয় শুষ্ক বা শুকান পৰ্ণপাতী অৰণ্য

- এই বনাঞ্চলসমূহ ৰাজ্যৰ বিভিন্ন প্ৰান্তত বিভিন্ন ৰূপত বিস্তৃত হৈ আছে।
- কিছুমান সংৰক্ষিত বনাঞ্চলৰ ৰূপত আৰু কিছুমান বন্যপ্ৰাণী অভয়াৰণ্য আৰু ৰাষ্ট্ৰীয় উদ্যানৰ ৰূপত।
- আন কিছুমান অৰণ্য কিছুমান আভ্যন্তৰীণ অঞ্চলত মুকলিকৈ সিঁচৰতি হৈ থকা দেখা যায়।

समग्र शिक्षा
Samagra Shiksha
সমগ্ৰ শিক্ষা

Under CSR Support by
ipca | Foundation

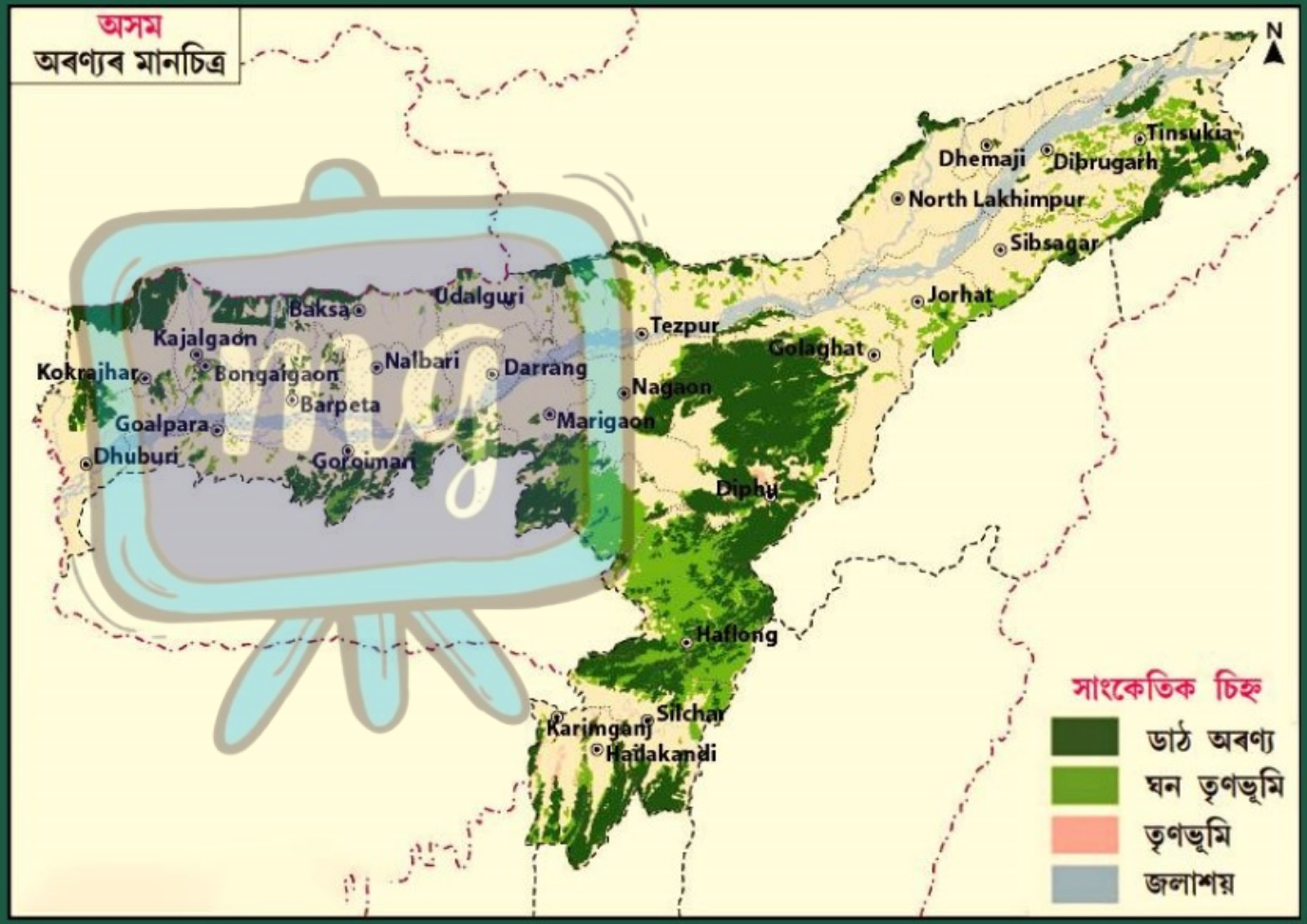

समग्र शिक्षा
Samagra Shiksha
সমগ্ৰ শিক্ষা

Under CSR Support by
ipca | Foundation

(ক) ক্ৰান্তীয় চিৰসেউজীয়া অৰণ্য :

- অধিক বৰষুণ হোৱা অঞ্চলত এই ধৰণৰ বনাঞ্চল দেখা যায়।
- এনে অৰণ্যক বৰ্ষাৰণ্য বুলিও কোৱা হয় কাৰণ বছৰি ৩০০ চে.মি. বা তাতকৈ অধিক বৰষুণ হোৱা অঞ্চলত এইবোৰ দেখা যায়।

এই বনাঞ্চলসমূহৰ সৃষ্টি হোৱা দেখা যায় —

— অৰুণাচল প্ৰদেশৰ ওচৰৰ পাদদেশ

— তিনিচুকীয়া আৰু ডিব্ৰুগড় জিলাৰ দক্ষিণ অংশ

— ৰৰাক উপত্যকাৰ কিছু পাহাৰীয়া অঞ্চল

समग्र शिक्षा
Samagra Shiksha
সমগ্ৰ শিক্ষা

Under CSR Support by
ipca | Foundation

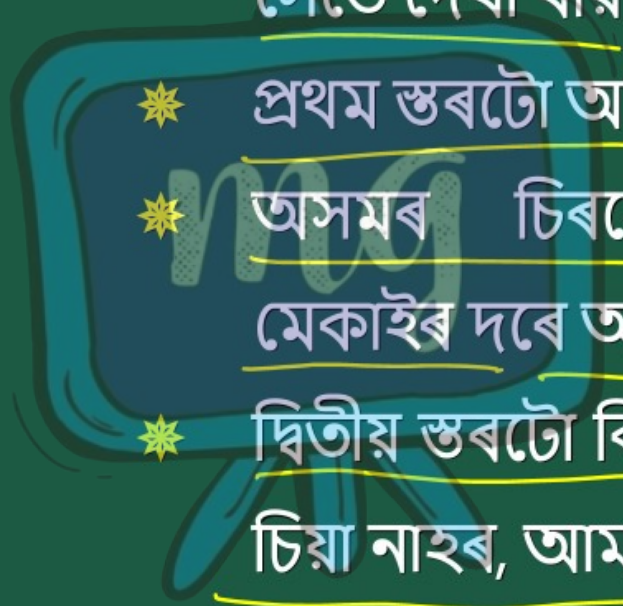

- সাধাৰণতে চিৰসেউজ অৰণ্য তিনিটা স্তৰৰ সৈতে দেখা যায়।
- প্ৰথম স্তৰটো অতি ওখ গছৰে গঠিত।
- অসমৰ চিৰসেউজ অৰণ্যত হোলং, মেকাইৰ দৰে অতি ওখ গছ পোৱা যায়।
- দ্বিতীয় স্তৰটো কিছুমান চুটি গছ যেনে নাহৰ, চিয়া নাহৰ, আমৰি আদিৰ দ্বাৰা গঠিত।

- তৃতীয় স্তৰটো চুটি গছ আৰু ঘাঁহেৰে গঠিত।
- গছৰ উপৰিও চিৰসেউজ অৰণ্যত বিভিন্ন ধৰণৰ লতা, বাঁহ, বেত, কপৌফুল জাতীয় উদ্ভিদ পোৱা যায়।
- বৰ্তমান এই ধৰণৰ বনাঞ্চলৰ আকাৰ বিভিন্ন কাৰণত হ্ৰাস পাইছে।

समग्र शिक्षा
Samagra Shiksha
সমগ্ৰ শিক্ষা

Under CSR Support by
ipca | Foundation

(খ) ক্ৰান্তীয় অৰ্ধচিৰসেউজীয়া অৰণ্য :

- এই ধৰণৰ বনাঞ্চল এইবোৰত পোৱা যায় —
  - — ব্ৰহ্মপুত্ৰ উপত্যকাৰ উত্তৰ ভাবৰ অঞ্চল;
  - — পাহাৰীয়া কাৰ্বি আংলং আৰু ডিমা হাচাও জিলাৰ কিছু অংশ
  - — বৰাক উপত্যকাৰ দক্ষিণ অংশ।

- ভাবৰ মণ্ডলৰ মাটি হিমালয়ৰ পৰা নামি অহা নৈৰ দ্বাৰা পৰিবহণ কৰা বালি আৰু শিলগুটিৰে গঠিত।
- এই মাটিবোৰৰ গঠন ঢিলা।
- এনে পৰিৱেশ অর্ধ চিৰসেউজ অৰণ্যৰ বাবে অনুকূল।
- এই বনাঞ্চলৰ প্রধান প্রজাতিসমূহৰ ভিতৰত নাহৰ অন্যতম। বনচোম, চাম, শিৰীষ, ঔ, গন্ধসৰৈ, অগৰু, পমা ইত্যাদি।

समग्र शिक्षा
Samagra Shiksha
সমগ্ৰ শিক্ষা

Under CSR Support by
ipca | Foundation

- এই অৰণ্যত বাঁহ আৰু বেত, ঢেঁকীয়া আদি প্ৰচুৰ পৰিমাণে পোৱা যায়।
- জনবসতি আৰু ৰাস্তা ঘাটৰ প্ৰসাৰ ঘটাৰ বাবে পাহাৰৰ পাদদেশ অঞ্চলৰ অৰ্ধ চিৰসেউজ অৰণ্যসমূহ হ্ৰাস পাবলৈ লৈছে।

समग्र शिक्षा
Samagra Shiksha
সমগ্ৰ শিক্ষা

Under CSR Support by
ipca | Foundation

(গ) ক্রান্তীয় আর্দ্র পর্ণপাতী অৰণ্য :

- নিম্ন ব্রহ্মপুত্র উপত্যকা, কার্বি আংলং আৰু ডিমা হাচাও জিলা আৰু বৰাক উপত্যকাৰ কিছু অংশত এই ধৰণৰ বনাঞ্চল দেখা যায়।
- সাধাৰণতে বছৰি ২০০-২৫০ চে.মি. বৰষুণ হোৱা অঞ্চলত এই অৰণ্যৰ বৃদ্ধিৰ অনুকূল।
- এই ধৰণৰ বনাঞ্চলৰ বেছিভাগ গছৰে শীতকালত পাতবোৰ সৰি যায়।

- শীতকালত পাত সৰা গছবোৰক পর্ণপাতী গছ বোলা হয়।
- শাল, মাকৰি শাল, গমাৰি, আমলখি, ভোমোৰা, গোহাৰা, খকন, শিমলু হৈছে পর্ণপাতী অৰণ্যৰ প্রধান গছ।
- দক্ষিণ কামৰূপ আৰু গোৱালপাৰা জিলাৰ অলপ ওখ ভূমিত বেছিকৈ শাল গছৰ অৰণ্য দেখা যায়।

समग्र शिक्षा
Samagra Shiksha
সমগ্ৰ শিক্ষা

Under CSR Support by
ipca | Foundation

(ঘ) নৈপৰীয়া অৰণ্য :

- অসম মূলতঃ নদীৰ ভূমি।
- ৰাজ্যখনৰ প্ৰাকৃতিক পৰিৱেশত বহু পৰিমাণে, নদী আৰু জলাশয়ৰ আধিপত্য।
- সাধাৰণতে নদী আৰু জলাশয়ৰ জীপাল ভূ-ভাগত এক বিশেষ ধৰণৰ অৰণ্য দেখা যায় যাক নৈপৰীয়া অৰণ্য বুলি ক'ব পাৰি।

- এসময়ত অসমৰ বহু ঠাইে নৈ পৰীয়া অৰণ্যই আৱৰি আছিল।
- এই ধৰণৰ অৰণ্যত কিছু ওখ গছ আৰু ঘাঁহৰ প্ৰধান।
- গছৰ ভিতৰত চোম, সোঁৱালু, উৰিয়াম, মজ, ঔ, আজাৰ আদি গুৰুত্বপূৰ্ণ।
- কিন্তু নদীৰ পাৰৰ অঞ্চলবোৰ ঘাঁহ-বন আৰু নল, খাগৰি, তৰা, কৌপাত, বেত, ঝাওঁ, কঁহুৱা আদিৰ দৰে জোপোহা গছ-গছনিৰ বাবে অতি অনুকূল।

- কাজিৰঙা, ডিব্রু- ছৈখোৱা আৰু ওৰাং ৰাষ্ট্রীয় উদ্যান আৰু পবিতৰা বন্যপ্রাণী অভয়াৰণ্য মূলতঃ নদীৰ পাৰত অৱস্থিত।
- কিন্তু নদীৰ পাৰৰ অঞ্চললৈ মানুহৰ বসতিৰ সম্প্রসাৰণৰ বাবে এই বনাঞ্চলসমূহৰ আকাৰ দ্রুতগতিত হ্রাস পাইছে।

समग्र शिक्षा
Samagra Shiksha
সমগ্ৰ শিক্ষা

Under CSR Support by
ipca | Foundation

(ঙ) ক্ৰান্তীয় শুষ্ক বা শুকান পৰ্ণপাতী অৰণ্য :

- সাধাৰণতে নদীৰ পৰা অলপ আঁতৰত থকা তুলনামূলকভাৱে শুকান বানপানীৰ সমভূমিত এই ধৰণৰ অৰণ্য দেখা যায়।
- দুটা ভিন্ন গোটৰ উদ্ভিদ দেখা যায় । ইয়াত কিছু ওখ গছ আৰু ঘাঁহ পোৱা যায়।
- প্ৰধান গছবোৰ হ'ল শিশু, ভেলকৰ, শিমলু। খৈৰা আৰু বগৰি আদি প্ৰধান । বিৰিণা, খাগৰি, উলু, কুশবন আদি প্ৰধান ঘাহঁজাতীয় উদ্ভিদ।

समग्र शिक्षा
Samagra Shiksha
সমগ্ৰ শিক্ষা

Under CSR Support by
ipca | Foundation

- শুকান পৰ্ণপাতী অৰণ্য প্ৰধানকৈ জীপাল নদীৰ পাৰৰ অঞ্চলৰ ওচৰত কিছু শুকান বালিচহীয়া অঞ্চল দেখা যায়।
- ক্ৰমান্বয়ে নদীৰ পাৰলৈ বসতি স্থাপনৰ সম্প্ৰসাৰণৰ বাবে এই ধৰণৰ বনাঞ্চলসমূহো দ্ৰুতগতিত অৱক্ষয় ঘটিছে।

- ৰাজ্যৰ কিছুমান বিশেষ অঞ্চলত আন কিছুমান অৰণ্যৰ প্ৰকাৰো দেখা যায়।
- ইয়াৰ ভিতৰত ওখ পাহাৰ বা কাৰ্বি আংলং আৰু ডিমা হাচাও জিলাত সিঁচৰিত হৈ থকা সৰলবৰ্গীয় গছৰ বনাঞ্চল।
- তদুপৰি কিছু অঞ্চলত চুটি জোপোহা গছ-গছনিয়ে বনাঞ্চলবোৰ দখল কৰা দেখা পোৱা যায় । যাক অৱক্ষয়ী অৰণ্য বুলি কোৱা হয়।

समग्र शिक्षा
Samagra Shiksha
সমগ্ৰ শিক্ষা

Under CSR Support by
ipca | Foundation

- অসমৰ প্ৰায়বোৰ জিলাতে অৰক্ষয়ী বনাঞ্চল সাধাৰণতে দেখা যায়।



অভয়াৰণ্য আৰু ৰাষ্ট্ৰীয় উদ্যান

- প্ৰকৃতি সংৰক্ষণৰ প্ৰেক্ষাপটত বন্যপ্ৰাণী অভয়াৰণ্য আৰু ৰাষ্ট্ৰীয় উদ্যানৰ ভূমিকা সুদূৰপ্ৰসাৰী।
- এইবোৰ মানুহৰ ধ্বংসাত্মক প্ৰভাৱৰ পৰা সুৰক্ষিত।
- অসমত মুঠ ৩৫৯২.৯৪ বৰ্গ কিলোমিটাৰ মাটিকালিৰে ৫ খন ৰাষ্ট্ৰীয় উদ্যান আৰু ১৮ খন বন্যপ্ৰাণী অভয়াৰণ্য আছে।

- এইবোৰৰ লগতে আন ২টা প্ৰস্তাৱিত বন্যপ্ৰাণী অভয়াৰণ্যও আছে।
- এই সংৰক্ষিত অঞ্চলসমূহত বনৰীয়া হাতী, বাঘ, গঁড়, ম'হ, বিভিন্ন ধৰণৰ হৰিণ, বান্দৰ আদি বন্যপ্ৰাণীৰ বাসস্থান।
- ঘাঁহনি, গছ-গছনি আৰু জলাশয়ৰ উপস্থিতিৰ বাবে এই সংৰক্ষিত অঞ্চলসমূহে বৃহৎ সংখ্যক দেশী-বিদেশী পৰ্যটকক আকৰ্ষণ কৰে।

Under CSR Support by
ipca | Foundation

- আমাৰ ৰাজ্যৰ জৈৱ বৈচিত্ৰ্যৰ ভৱিষ্যত নিহিত হৈ আছে এই অঞ্চলসমূহ সুৰক্ষিত কৰাৰ ক্ষমতাৰ ওপৰত।

অসমৰ ৰাষ্ট্ৰীয় উদ্যান আৰু অভয়াৰণ্য

ৰাষ্ট্ৰীয় উদ্যানৰ নাম	অৱস্থান (জিলা)	মাটিকালি (বৰ্গ কিঃ মিঃ)
কাজিৰঙা ৰাষ্ট্ৰীয় উদ্যান	গোলাঘাট, নগাঁও আৰু শোণিতপুৰ	৮৫৮.৯৮
মানস ৰাষ্ট্ৰীয় উদ্যান	চিৰাং আৰু বাক্সা	৫০০.০০
ওৰাং ৰাষ্ট্ৰীয় উদ্যান	ওদালগুৰি আৰু শোণিতপুৰ	৭৮.৮১
নামেৰী ৰাষ্ট্ৰীয় উদ্যান	শোণিতপুৰ	২০০.০০
ডিব্রু-ছৈখোৱা ৰাষ্ট্ৰীয় উদ্যান	ডিব্রুগড় আৰু তিনিচুকীয়া	৩৪০.০০

অভয়াৰণ্যৰ নাম	অৱস্থান (জিলা)	মাটিকালি (বৰ্গ কিঃ মিঃ)
ভেজান-বৰাজান-পদুমণি অভয়াৰণ্য	তিনিচুকীয়া	৭.২২
পানীদিহিং অভয়াৰণ্য	শিৱসাগৰ	৩৩.৯৩
নামবৰ-দৈগুৰুং অভয়াৰণ্য	গোলাঘাট	৯৭.১৫
গিবন অভয়াৰণ্য	যোৰহাট	২০.৯৮
গৰমপানী অভয়াৰণ্য	কাৰ্বি আংলং	৬.০৫
নামবৰ অভয়াৰণ্য	কাৰ্বি আংলং	৩৭.০০
পূব কাৰ্বি আংলং অভয়াৰণ্য	কাৰ্বি আংলং	২২১.৮১
মাৰাট লংৰি অভয়াৰণ্য	কাৰ্বি আংলং	৪৫১.০০
বুঢ়া চাপৰি অভয়াৰণ্য	শোণিতপুৰ	৪৪.০৬
লাওখোৱা অভয়াৰণ্য	নগাঁও	৭০.১৩

অভয়াৰণ্যৰ নাম	অৱস্থান (জিলা)	মাটিকালি (বৰ্গ কিঃ মিঃ)
পবিতৰা অভয়াৰণ্য	মৰিগাঁও	৩৮.৮০
সোণাই-ৰূপাই অভয়াৰণ্য	শোণিতপুৰ	২২০.০০
বৰনদী অভয়াৰণ্য	ওদালগুৰি	২৬.২২
চক্রশিলা অভয়াৰণ্য	কোকৰাঝাৰ	৪৫.৫৬
দিহিং-পাটকাই অভয়াৰণ্য	ডিব্রুগড় আৰু তিনিচুকীয়া	১১১.১৯
বৰাইল অভয়াৰণ্য	কাছাৰ	৩২৬.২৫
আমছাং অভয়াৰণ্য	কামৰূপ (মহানগৰ)	৭৮.৬৪
দিপৰবিল অভয়াৰণ্য	কামৰূপ (মহানগৰ)	৪.১০

প্রস্তাৱিত অভয়াৰণ্যৰ নাম	অৱস্থান (জিলা)	মাটিকালি (বৰ্গ কিঃ মিঃ)
উত্তৰ কাৰ্বি আংলং অভয়াৰণ্য	কাৰ্বি আলং	৯৬.০০
বৰদৈবাম বিলমুখ অভয়াৰণ্য	লখিমপুৰ	১১.২৫

समग्र शिक्षा
Samagra Shiksha
সমগ্ৰ শিক্ষা

Under CSR Support by
ipca | Foundation



ডিব্রু-ছৈখোৱা ৰাষ্ট্ৰীয় উদ্যানৰ বনৰীয়া ঘোঁৰা

समग्र शिक्षा
Samagra Shiksha
সমগ্ৰ শিক্ষা

Under CSR Support by
ipca | Foundation



পবিতৰা অভয়াৰণ্য

समग्र शिक्षा
Samagra Shiksha
সমগ্ৰ শিক্ষা

Under CSR Support by
ipca | Foundation





কাজিৰঙা ৰাষ্ট্ৰীয় উদ্যান

মানস ৰাষ্ট্ৰীয় উদ্যান

समग्र शिक्षा
Samagra Shiksha
সমগ্ৰ শিক্ষা

Under CSR Support by
ipca | Foundation



समग्र शिक्षा
Samagra Shiksha
সমগ্ৰ শিক্ষা

Under CSR Support by
ipca | Foundation

অসমৰ প্ৰশাসনীয় বিভাগ

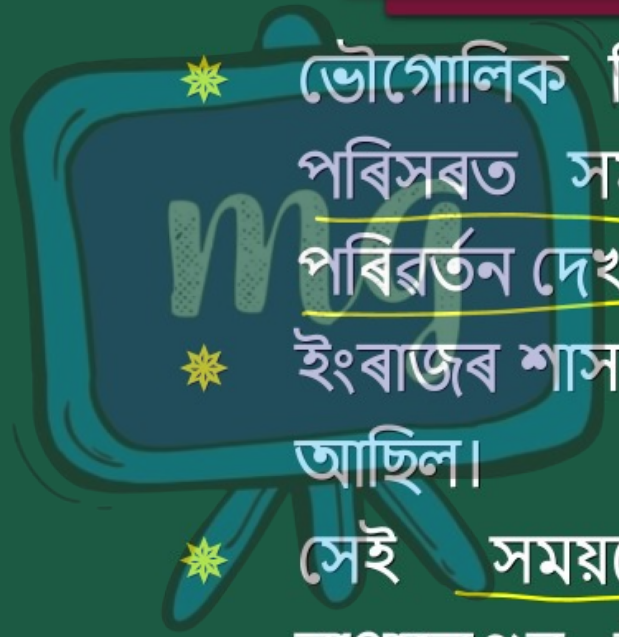

- ভৌগোলিক দিশৰ পৰা অসমৰ স্থানীয় পৰিসৰত সময়ৰ লগে লগে লক্ষণীয় পৰিৱৰ্তন দেখা গৈছে।
- ইংৰাজৰ শাসনৰ সময়ত অসমখন ডাঙৰ আছিল।
- সেই সময়ছোৱাত মেঘালয় আৰু নাগালেণ্ডৰ উপৰিও ছিলেটো (বৰ্তমান বাংলাদেশত) অসমৰ এটা অংশ আছিল।

समग्र शिक्षा
Samagra Shiksha
সমগ্ৰ শিক্ষা

Under CSR Support by
ipca | Foundation

- কিন্তু, ১৯৪৭ চনত ভাৰত বিভাজনৰ পিছত ছিলেট অসমৰ পৰা পৃথক হৈ পূৰ্ব পাকিস্তান (বৰ্তমান বাংলাদেশ)ত অন্তর্ভুক্ত হয়।
- সেই সময়ত অসমত ১১খন জিলা আছিল আৰু শ্বিলং ইয়াৰ ৰাজধানী আছিল।
- পিছলৈ ১৯৬৩ চনত নাগালেণ্ড, ১৯৭০ চনত মেঘালয় আৰু ১৯৭১ চনত মিজোৰাম অসমৰ পৰা বিচ্ছিন্ন হৈ পৰে।

- অসমৰ ৰাজধানী চহৰ দিছপুৰ (গুৱাহাটী)ত ১৯৭৩ চনত প্ৰতিষ্ঠা হৈছিল।
- ১৯৭১ চনৰ পৰা এতিয়ালৈকে (২০২৫ চনলৈকে) অসমৰ ভৌগোলিক সীমা আৰু পৰিসৰ একেই আছে।
- বৰ্তমান অসম ৰাজ্যৰ মাটিকালি ৭৮,৪৩৮ কিলোমিটাৰ আৰু জনসংখ্যা ৩১.১৬ নিযুত (২০১১ চনৰ লোকপিয়ল অনুসৰি)।

জিলাৰ নাম	জিলা সদৰ	মাটিকালি (বৰ্গ কিঃ মিঃ)	জনসংখ্যা (২০১১ বৰ্ষৰ লোকপিয়ল অনুসৰি)
১। ধুবুৰী	ধুবুৰী	২,১৭৬	১৯,৪৯,২৫৮
২। কোকৰাঝাৰ	কোকৰাঝাৰ	৩,২৯৬	৮,৮৭,১৪২
৩। গোৱালপাৰা	গোৱালপাৰা	১,৮২৪	১০,০৮,১৮৩
৪। বঙাইগাঁও	বঙাইগাঁও	১,০৯৩	৭,৩৮,৮০৪
৫। চিৰাং	কাজলগাঁও	১,৯২৩	৪,৮২,১৬২
৭। নলবাৰী	নলবাৰী	১,০৫২	৭,৭১,৬৩৯
৮। বাক্সা	মছলপুৰ	২,৪৫৭	৯,৫০,০৭৫
৯। কামৰূপ	আমিনগাঁও	৩,১০৫	১৫,১৭,৫৪২
১০। কামৰূপ মহানগৰ	গুৱাহাটী	৯৫৫	১২,৫৩,৯৩৮

Under CSR Support by
ipca | Foundation

জিলাৰ নাম	জিলা সদৰ	মাটিকালি (বৰ্গ কিঃ মিঃ)	জনসংখ্যা (২০১১ বৰ্ষৰ লোকপিয়ল অনুসৰি)
১১। দৰং	মঙলদৈ	১,৫৮৫	৯,২৮,৫০০
১২। ওদালগুৰি	ওদালগুৰি	২,০১২	৮,৩১,৬৬৮
১৩। শোণিতপুৰ	তেজপুৰ	৫,২০৪	১,৯২৪,১১০
১৪। লখিমপুৰ	লখিমপুৰ	২,২৭৭	১০,৪২,১৩৭
১৫। ধেমাজি	ধেমাজি	৩,২৩৭	৬,৮৬,১৩৩
১৬। নগাঁও	নগাঁও	৩,৯৭৩	২৮,২৩,৭৬৮
১৭। মৰিগাঁও	মৰিগাঁও	১,৫৫১	৯,৫৭,৪২৩
১৮। গোলাঘাট	গোলাঘাট	৩৫০২	১,০৬৬,৮৮৮
১৯। যোৰহাট	যোৰহাট	২৮৫১	১০,৯২,২৫৬

জিলাৰ নাম	জিলা সদৰ	মাটিকালি (বৰ্গ কিঃ মিঃ)	জনসংখ্যা (২০১১ বৰ্ষৰ লোকপিয়ল অনুসৰি)
২০। শিৱসাগৰ	শিৱসাগৰ	২৬৬৮	১১,৫১,০৫০
২১। ডিব্রুগড়	ডিব্রুগড়	৩৩৮১	১৩,২৬,৩৩৫
২২। তিনিচুকীয়া	তিনিচুকীয়া	৩৭৯০	১৩,২৭,৯২৯
২৩। কাৰ্বি আংলং	ডিফু	১০,৪৩৪	৯,৫৬,৩১৩
২৪। ডিমা-হাছাও	হাফলং	৪,৮৮৮	২,১৪,১০২
২৫। কৰিমগঞ্জ	কৰিমগঞ্জ	১,৮০৯	১২,২৮,৬৮৬
২৬। কাছাৰ	শিলচৰ	৩,৭৮৬	২৮,২৩,৭৬৮
২৭। হাইলাকান্দি	হাইলাকান্দি	১,৩২৭	৬,৫৯,২৯৬

জিলাৰ নাম	জিলা সদৰ	মাটিকালি (বৰ্গ কিঃ মিঃ)	জনসংখ্যা (২০১১ বৰ্ষৰ লোকপিয়ল অনুসৰি)
২৮। বিশ্বনাথ*	বিশ্বনাথ চাৰিআলি		
২৯। চৰাইদেউ*	সোণাৰি		
৩০। হোজাই*	শঙ্কৰদেৱ নগৰ		
৩১। মাজুলী**	গৰমূড়		
৩২। দক্ষিণ শালমাৰা - মানকাছাৰ*	হাটশিঙিমাৰী		
৩৩। পশ্চিম কার্বি-আংলং*	হামৰেং		

समग्र शिक्षा
Samagra Shiksha
সমগ্ৰ শিক্ষা

Under CSR Support by
ipca | Foundation

- কিছুমান প্ৰশাসনিক সুবিধা আৰু বাধাৰ প্ৰতি লক্ষ্য ৰাখি আৰু ৰাজ্যখনত বাস কৰা বিভিন্ন জনগোষ্ঠীৰ আশা আৰু আকাংক্ষা পূৰণৰ প্ৰতি লক্ষ্য ৰাখি ৰাজ্যখনৰ একেটা স্থানীয় সীমাৰ ভিতৰতে কিছুমান নতুন জিলা গঠন কৰা হৈছে।
- বৰ্তমান অসমৰ মুঠ ৩৩খন জিলা আছে।
- এই জিলাসমূহৰ ভিতৰত ২০১৫-১৬ চনৰ ভিতৰত ৬খন নতুন জিলা গঠন হয়।

समग्र शिक्षा
Samagra Shiksha
সমগ্ৰ শিক্ষা

Under CSR Support by
ipca | Foundation

- ৩৩খন জিলাৰ ভিতৰত ৪খন জিলা (কোকৰাঝাৰ, চিৰাং, বাকছা আৰু উদালগুৰি) বিটিএডি (বড়োলেণ্ড টেৰিটৰিয়েল এলেকা জিলা)ৰ অন্তর্গত।
- বিশেষকৈ বড়ো জনজাতি গোটৰ আশা আৰু আকাংক্ষা পূৰণৰ উদ্দেশ্যে ২০০৩ চনত এই বিটিএডি গঠন কৰা হৈছিল।

- ভূমিৰ ক্ষেত্ৰত ২০১৫ চনৰ পূৰ্বে কাৰ্বি আংলং জিলা আটাইতকৈ ডাঙৰ (১০,৪৩৪ কিলোমিটাৰ) আৰু কামৰূপ মহানগৰ জিলা আটাইতকৈ সৰু (৯৫৫ কিলোমিটাৰ)।
- জনসংখ্যাৰ আকাৰৰ হিচাপত ২০১৫ চনৰ আগৰ ২৭খন জিলাৰ ভিত্তিত ২০১১ চনৰ লোকপিয়ল অনুসৰি নগাঁও জিলা সৰ্বাধিক জনসংখ্যা (২৮.২ নিযুত) আৰু ডিমা-হাচাও জিলাই সৰ্বনিম্ন জনসংখ্যা (২.১৪ লাখ)।

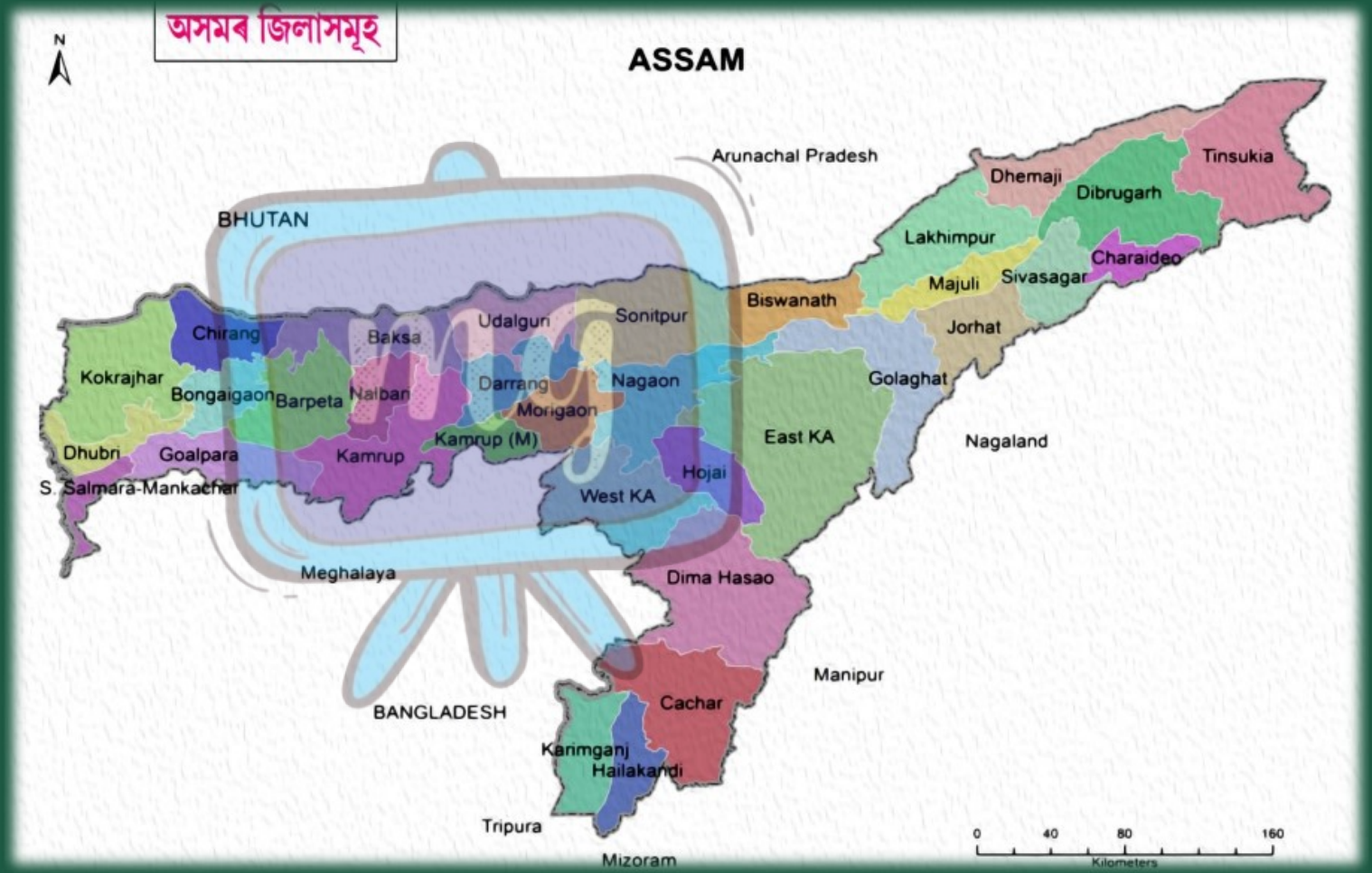
অসমৰ জিলাসমূহ
ASSAM
N
Arunachal Pradesh
BHUTAN
Tinsukia
Dhemaji
Dibrugarh
Lakhimpur
Charaideo
Majuli
Sivasagar
Biswanath
Jorhat
Golaghat
Sonitpur
Udalguri
Chirang
Baksa
Kokrajhar
Bongaigaon
Barpeta
Nalbari
Darrang
Nagaon
Morigaon
Kamrup (M)
East KA
Nagaland
Dhubri
Goalpara
Kamrup
S. Salmara-Mankachar
West KA
Hojai
Meghalaya
Dima Hasao
Manipur
Cachar
BANGLADESH
Karimganj
Hailakandi
Tripura
Mizoram
0
40
80
160
Kilometers

মূল্যায়ন



১। ডিব্রু ছৈখোৱা ৰাষ্ট্ৰীয় উদ্যান কিহৰ বাবে বিখ্যাত ?

(ক) ঘোঁৰাৰ বাবে

(খ) গড়ৰ বাবে

(গ) ম'হৰ বাবে

মূল্যায়ন



২। আটাইতকৈ ডাঙৰ জিলা কোনখন-

(ক) কার্বি আংলং

(খ) কামৰূপ মহানগৰ