Under CSR Support by
ipca | Foundation

missiongyan
LET'S LEARN TOGETHER



कक्षा - 11

भूगोल

भारत भौतिक पर्यावरण

अध्याय-5 : प्राकृतिक वनस्पति

भाग - 4

वेलांचली व अनूप वन

ओम प्रकाश खोजा

Under CSR Support by
ipca | Foundation

विवरण (Overview)

missiongyan
LET'S LEARN TOGETHER



1. उष्ण कटिबंधीय सदाबहार एवं अर्ध-सदाबहार वन
2. उष्ण कटिबंधीय पर्णपाती वन व कांटेदार वन
3. पर्वतीय वन
4. चलांचली व अनूप वन
5. वन संरक्षण
6. वन्य प्राणी व संरक्षण
7. जीव मंडल निचय (आरक्षित क्षेत्र)

Under CSR Support by
ipca | Foundation

missiongyan
LET'S LEARN TOGETHER

वेलांचली व अनूप वन

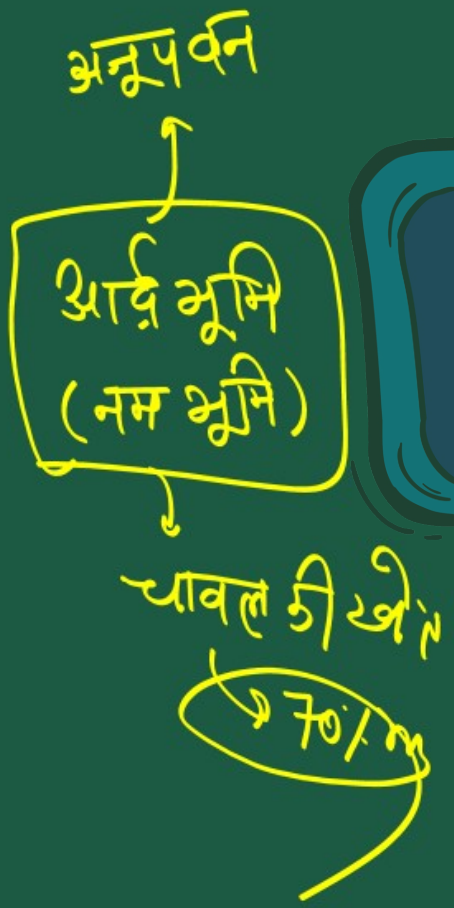

- भारत में आर्द्र भूमि - 39 लाख हेक्टेयर
- 70 % भाग पर चावल की खेती



Under CSR Support by
ipca | Foundation

missiongyan
LET'S LEARN TOGETHER

ईरान → रामसर → 2 फरवरी, 1971 → 1 फरवरी, 1982 भारत

रामसर अधिवेशन के अंतर्गत रक्षित जलकुक्कुट

साइबेरियन सारस

आवास

- चिलका, ओडिशा
- केवलादेव राष्ट्रीय पार्क, भरतपुर





चिलका झील

Under CSR Support by
ipca | Foundation

missiongyan
LET'S LEARN TOGETHER

भारत में आर्द्र भूमियों के वर्ग

i. दक्षिण में दक्कन पठार के जलाशय और
   दक्षिण-पश्चिमी तटीय क्षेत्र की लैगून व अन्य आर्द्र भूमि

ii. राजस्थान, गुजरात और कच्छ की खारे जल वाली भूमि





Under CSR Support by
ipca | Foundation

missiongyan
LET'S LEARN TOGETHER

iii. गुजरात-राजस्थान से पूर्व (केवलादेव राष्ट्रीय पार्क) और मध्य प्रदेश की ताजा जल वाली झीलें व जलाशय

iv. भारत के पूर्वी तट पर डेल्टाई आर्द्र भूमि व लैगून (चिलका झील आदि)

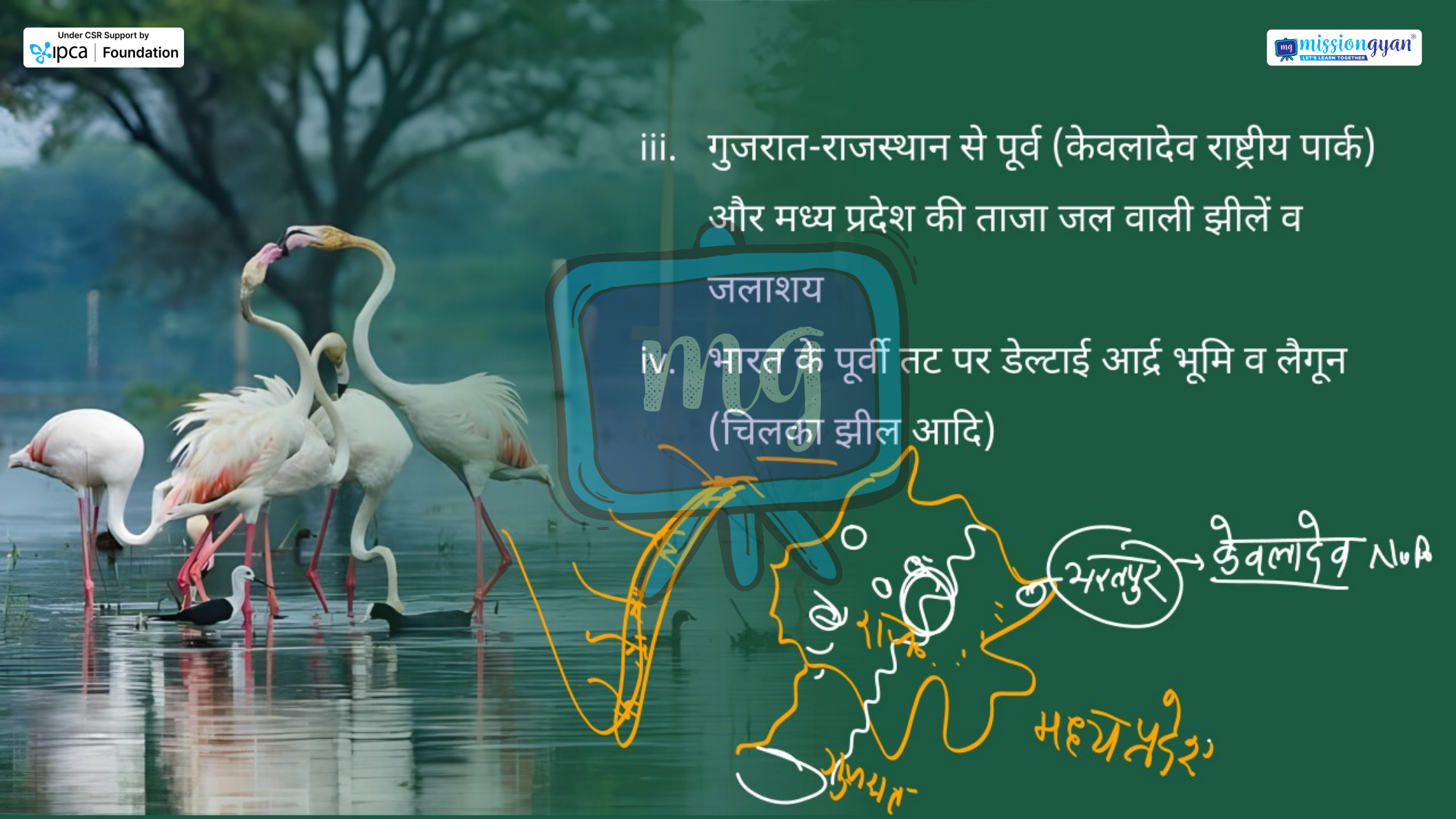

Under CSR Support by ipca | Foundation

missiongyan LET'S LEARN TOGETHER

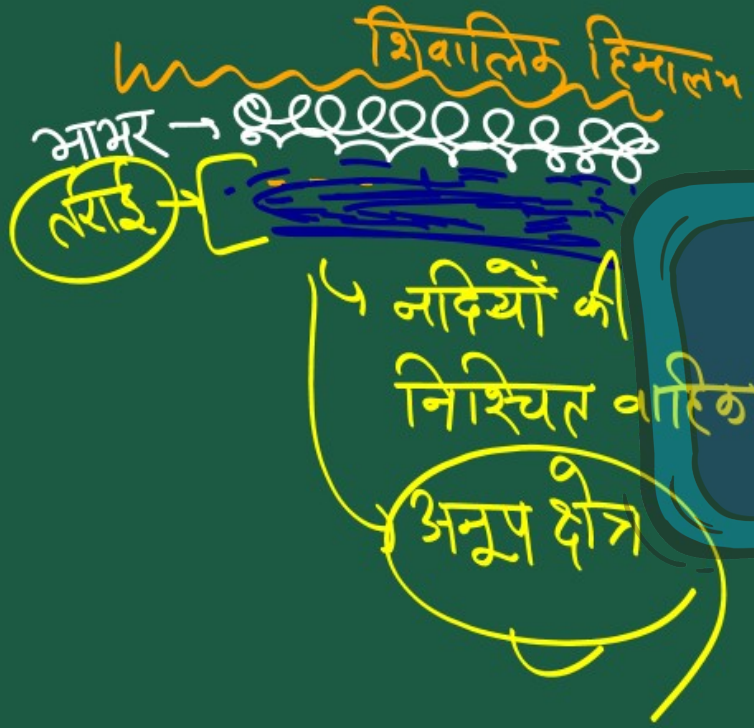

v. गंगा के मैदान में ताजा जल वाले कच्छ क्षेत्र

vi. ब्रह्मपुत्र घाटी में बाढ़ के मैदान व उत्तर-पूर्वी भारत और हिमालय गिरीपद के कच्छ एवं अनूप क्षेत्र



Under CSR Support by
ipca | Foundation

missiongyan
LET'S LEARN TOGETHER

vii. कश्मीर और लद्दाख की पर्वतीय झीलें और नदियाँ

viii. अंडमान और निकोबार द्वीप समूह के द्वीप चापों के मैंग्रोव वन और दूसरे आर्द्र क्षेत्र।



Under CSR Support by
ipca | Foundation

missiongyan
LET'S LEARN TOGETHER

मैंग्रोव वन

- क्षेत्र- 6740 वर्ग किलोमीटर
- विश्व के मैंग्रोव क्षेत्र का 7%

झाड़ियों के समान

लवण सहिष्णु वनस्पति

लवणीय पानी



Under CSR Support by
ipca | Foundation

missiongyan
LET'S LEARN TOGETHER

विस्तार

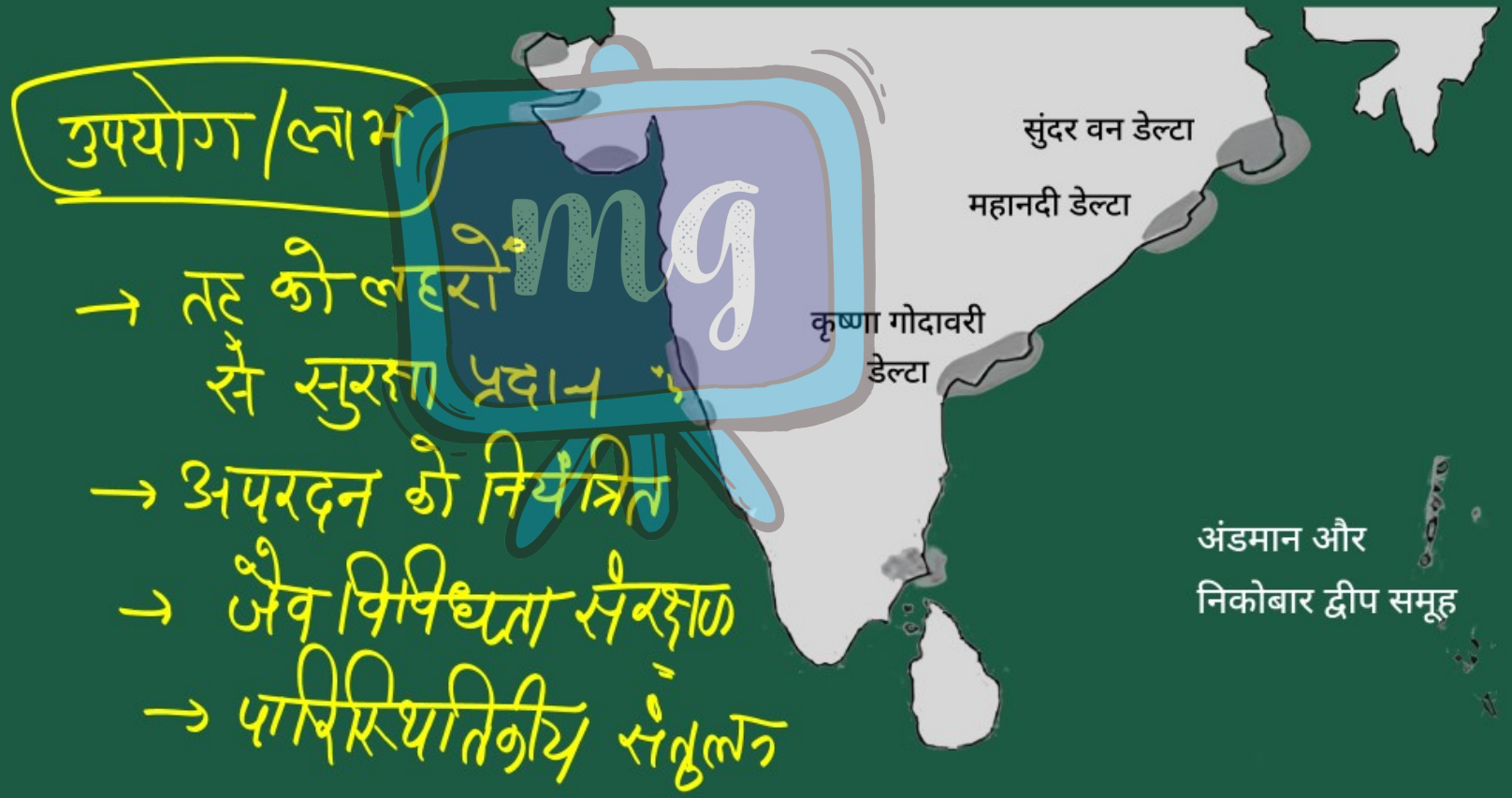

Under CSR Support by
ipca | Foundation

missiongyan
LET'S LEARN TOGETHER





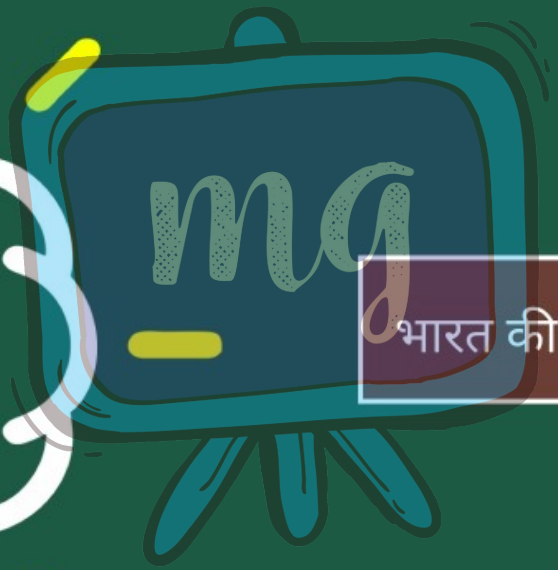

भारत की आर्द्र भूमियाँ व मैंग्रोव वनस्पति

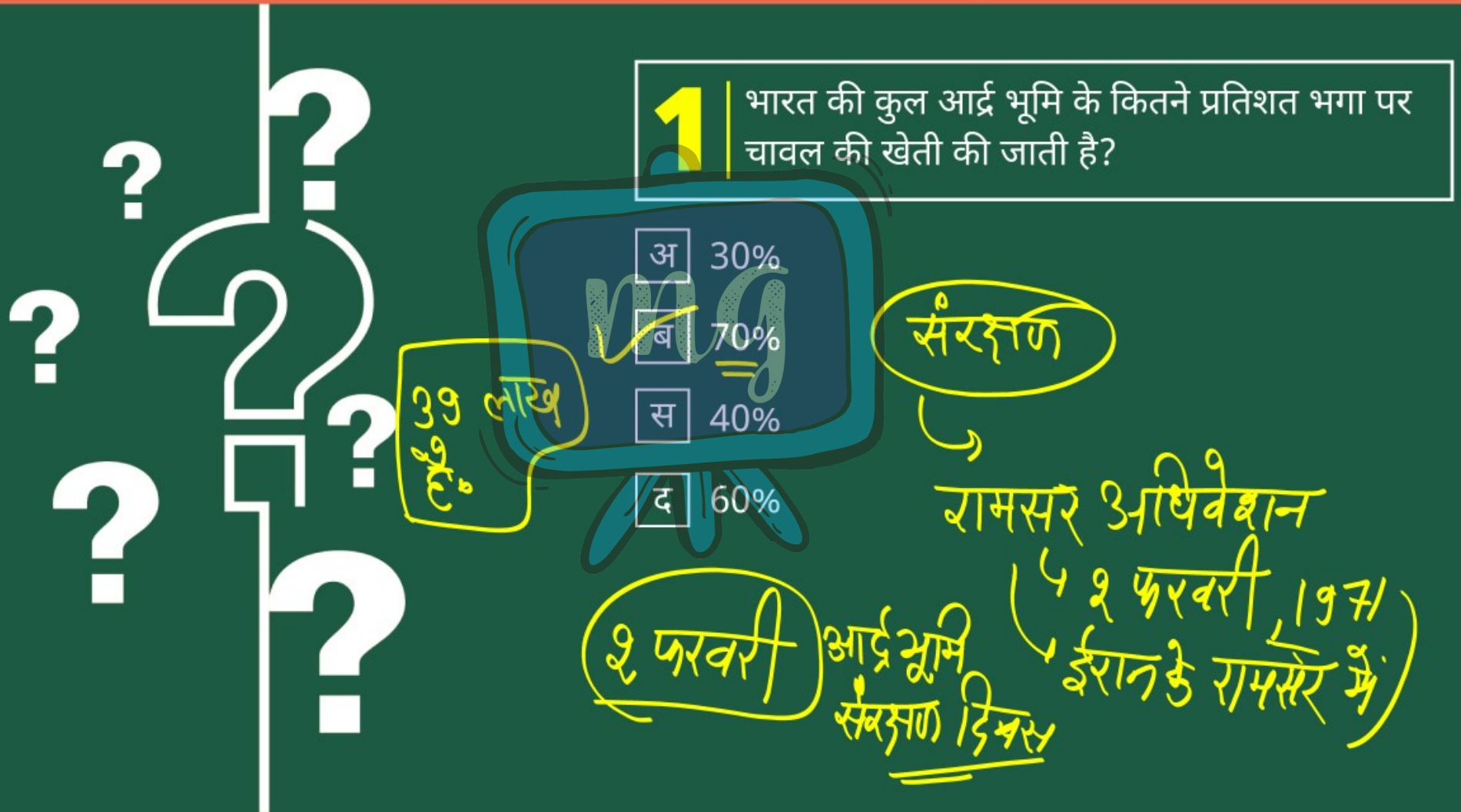
1
भारत की कुल आर्द्र भूमि के कितने प्रतिशत भगा पर चावल की खेती की जाती है?
अ 30%
ब 70%
स 40%
द 60%
39 लाख हैं
संरक्षण
रामसर अधिवेशन
(2 फरवरी, 1971)
ईरान के रामसर में
2 फरवरी
आर्द्र भूमि संरक्षण दिवस

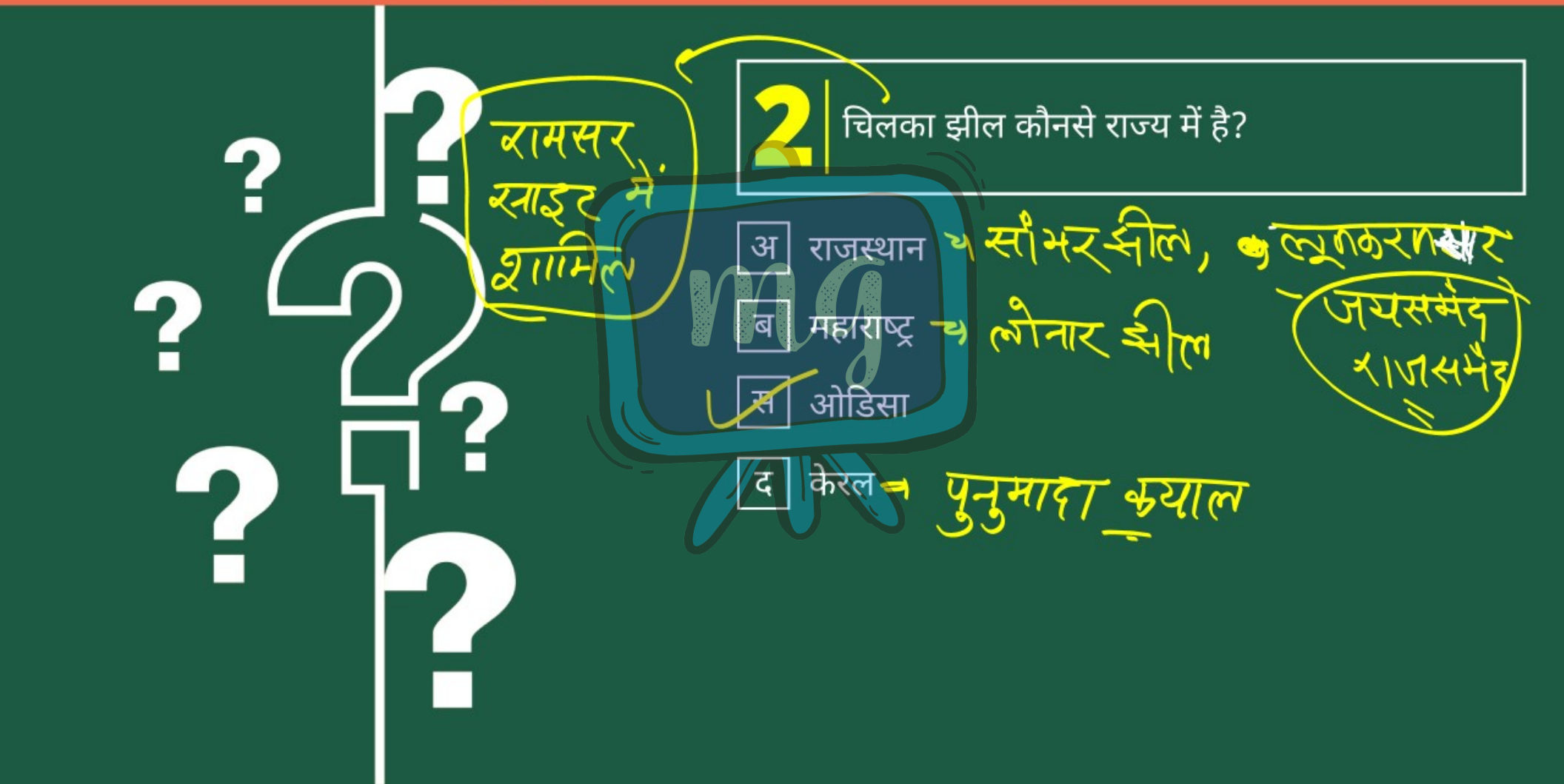
रामसर साइट में शामिल
2
चिलका झील कौनसे राज्य में है?
अ राजस्थान → सांभर झील, लूणकरणसर जयसमंद राजसमंद
ब महाराष्ट्र → लोनार झील
स ओडिसा
द केरल → पुनुमाडा कयाल

आर्द्र भूमि पर विकसित)

3 विश्व के कितने प्रतिशत मैंग्रोव वन भारत में विस्तृत है?

- अ 7%
- ब 14%
- स 21%
- द 28%

लवणीय पानी की आवश्यकता

सुंदरवन डेल्टा

महानदी डेल्टा

गोदावरी कृष्णा डेल्टा

कावेरी डेल्टा