समग्र शिक्षा
Samagra Shiksha
সমগ্ৰ শিক্ষা

Under CSR Support by
ipca | Foundation



সপ্তম শ্ৰেণীৰ পাঠ্যপুথি

সমাজ বিজ্ঞান

(দ্বিতীয় ভাগ)

ভূগোল

পাঠ - ৬

মানৱসৃষ্ট পৰিৱেশ আৰু মানৱ সম্পদ

অংশ – ৪

জ্যোতি দাস

শিকনৰ ফলাফল

- অসমৰ জনসংখ্যা বিতৰণত ভূপ্রকৃতিৰ প্রভাৱ সম্পর্কে বুজিব পাৰিব।
- অসমৰ নদী উপত্যকাৰ সমভূমি আৰু পাহাৰীয়া ভূ-খণ্ডৰ বিষয়ে বুজিম

অসমৰ জনসংখ্যাৰ বিতৰণত ভূপ্রকৃতিৰ প্রভাৱ

(Impact of physiography on the population distribution in Assam)

- ঠাই এখনৰ ভূপ্রাকৃতিক গঠনে মানুহৰ বসতি বিস্তাৰৰ ওপৰত বিশেষভাৱে প্রভাৱ পেলায়।
- সেইবাবেই সমতল আৰু পাহাৰীয়া ভূপ্রকৃতিৰ ভিন্ন অঞ্চলত ইয়াৰ স্পষ্ট ৰূপ চকুত পৰে।

समग्र शिक्षा
Samagra Shiksha
সমগ্ৰ শিক্ষা

Under CSR Support by
ipca | Foundation

অসমৰ ২টা সুকীয়া শাৰীৰিক বিভাগ আছে

—

- নদীৰ উপত্যকাৰ সমভূমি
- পাহাৰীয়া ভূ-খণ্ড



সমগ্র শিক্ষা
Samagra Shiksha
সমগ্র শিক্ষা

Under CSR Support by
ipca | Foundation

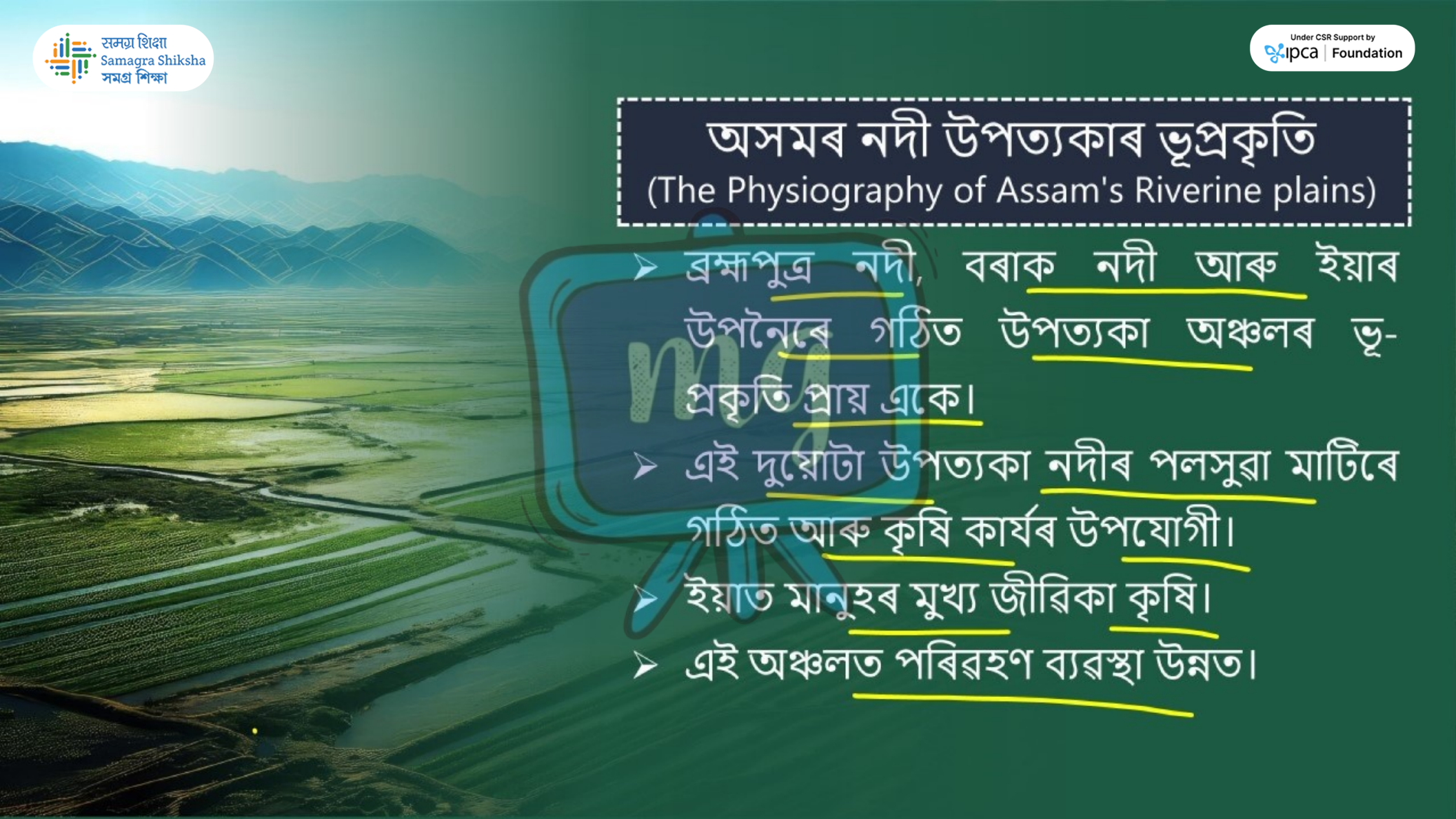

অসমৰ নদী উপত্যকাৰ ভূপ্রকৃতি
(The Physiography of Assam's Riverine plains)

- ব্রহ্মপুত্র নদী, বৰাক নদী আৰু ইয়াৰ উপনৈৰে গঠিত উপত্যকা অঞ্চলৰ ভূ-প্রকৃতি প্রায় একে।
- এই দুয়োটা উপত্যকা নদীৰ পলসুৱা মাটিৰে গঠিত আৰু কৃষি কার্যৰ উপযোগী।
- ইয়াত মানুহৰ মুখ্য জীৱিকা কৃষি।
- এই অঞ্চলত পৰিৱহণ ব্যৱস্থা উন্নত।

- ঠায়ে ঠায়ে কিছুসংখ্যক শিল্প-উদ্যোগ গঢ়ি উঠিছে।
- পৰিবহণৰ সুবিধাৰ কাৰণে ব্যৱসায় বাণিজ্যৰো প্ৰসাৰ ঘটিছে।
- এই অঞ্চলত ৰাজ্যৰ নগৰ, মহানগৰসমূহো অৱস্থিত।
- ইয়াত মানুহৰ জীৱন-ধাৰণৰ প্ৰণালী সুবিধাজনক হোৱা কাৰণে জনবসতি অতি ঘন।

समग्र शिक्षा
Samagra Shiksha
সমগ্ৰ শিক্ষা

Under CSR Support by
ipca | Foundation

জানি থওঁ আহা

- পৃথিৱীৰ কিছুমান ঘন জনবসতিপূৰ্ণ নদী উপত্যকা —
  - ভাৰতৰ সিন্ধু-গংগা-ব্ৰহ্মপুত্ৰৰ সমভূমি
  - ইউৰোপৰ ৰাইন এলব সমভূমি
  - আমেৰিকাৰ মিচিচিপি সমভূমি
  - মিচৰৰ নীল সমভূমি
  - বাংলাদেশৰ পদ্মা সমভূমি
  - চীনৰ হোৱাং-হো, ইয়াং-ছিকিয়াং সমভূমি
  - ম্যানমাৰৰ ইৰাৱতী সমভূমি।



অসমৰ পাহাৰীয়া ভূপ্ৰকৃতি
(The Physiography of Assam's Hilly regions)

- অসমৰ 3 খন জিলাৰ ভূ-প্ৰকৃতি পাহাৰীয়া —
  - কাৰ্বি আংলং
  - পশ্চিম কাৰ্বি আংলং
  - উত্তৰ কাছাৰ পাহাৰ

समग्र शिक्षा
Samagra Shiksha
সমগ্ৰ শিক্ষা

Under CSR Support by
ipca | Foundation

- অসমৰ কার্বি আংলং, পশ্চিম কার্বি আংলং আৰু উত্তৰ কাছাৰ পার্বত্য জিলা তিনিখন পাহাৰীয়া ভূপ্রকৃতিৰ।
- ইয়াৰে উত্তৰ কাছাৰ পার্বত্য জিলাখন বর্তমান ডিমা হাচাও নামেৰে নামকৰণ কৰা হৈছে।
- ডিমা হাচাওত ৰৰাইল পর্বতমালা আৰু কার্বি আংলং জিলাত ভালেমান পাহাৰ অৱস্থিত।

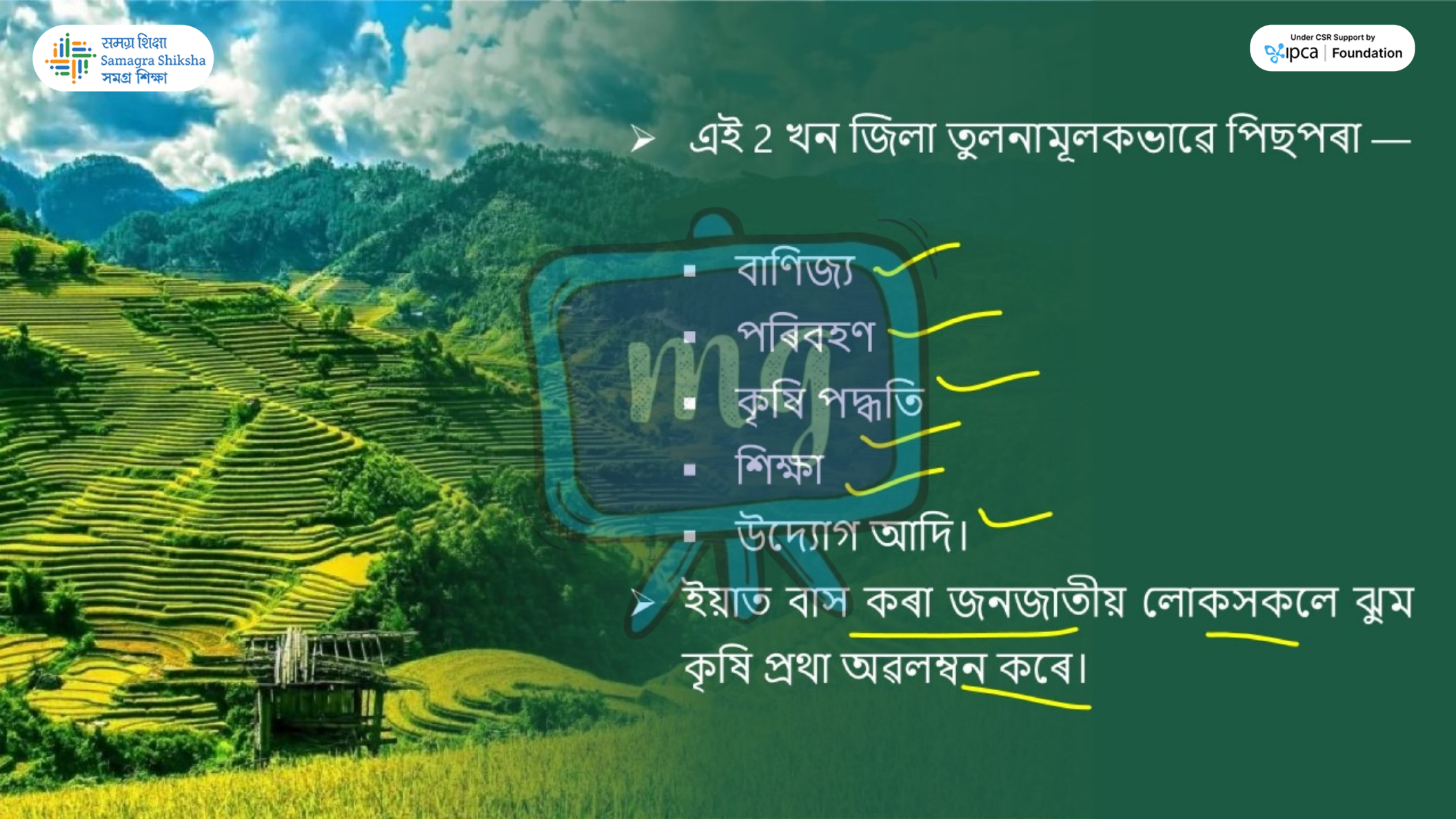

समग्र शिक्षा
Samagra Shiksha
সমগ্ৰ শিক্ষা

Under CSR Support by
ipca | Foundation

- এই 2 খন জিলা তুলনামূলকভাৱে পিছপৰা —
  - বাণিজ্য
  - পৰিবহণ
  - কৃষি পদ্ধতি
  - শিক্ষা
  - উদ্যোগ আদি।
- ইয়াত বাস কৰা জনজাতীয় লোকসকলে ঝুম কৃষি প্রথা অৱলম্বন কৰে।

समग्र शिक्षा
Samagra Shiksha
সমগ্র শিক্ষা

Under CSR Support by
ipca | Foundation

- এই অঞ্চলৰ মানুহৰ জীৱন-ধাৰণৰ প্ৰণালী কষ্টকৰ।
- ভূপ্ৰাকৃতিক কাৰকসমুহৰ প্ৰভাৱৰ কাৰণে ইয়াত জনসংখ্যা কম আৰু ঘনত্বও পাতল।



মূল্যায়ন



1|

ভূপ্রাকৃতিক অঞ্চল	যাতায়ত ব্যৱস্থা	উদ্যোগ	ব্যৱসায়ী	কৃষি	জনবসতি
নদী উপত্যকা	ঘন	ঘান	ঘন	ঘন	ঘন
পাহাৰীয়া অঞ্চল	পাতল	পাতল	পাতল	পাতল	পাতল

মূল্যায়ন



2 ঝুম খেতি ক'ত কৰা হয়-

ক নদী উপত্যকা অঞ্চল

খ পাহাৰীয়া অঞ্চল

মূল্যায়ন



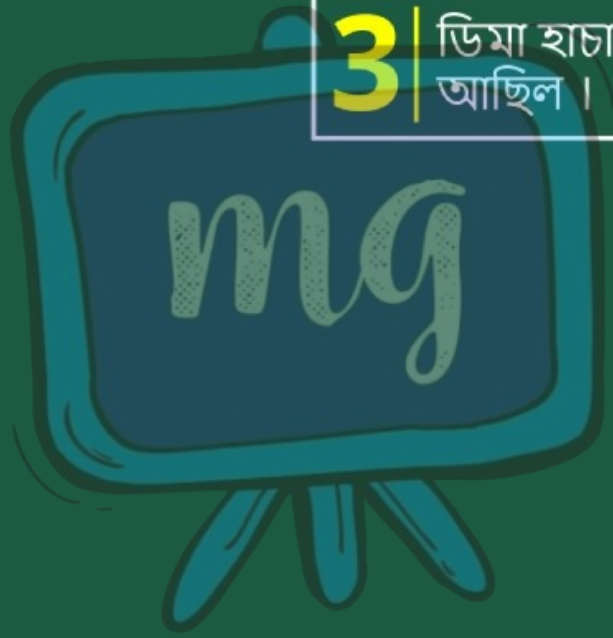

3 | ডিমা হাচাও ..... বৰাইল ..... পর্বতমালা আছিল ।