Under CSR Support by
ipca | Foundation

missiongyan
LET'S LEARN TOGETHER

कक्षा - 11

इतिहास

विश्व इतिहास के कुछ विषय

अनुभाग-1 : प्रारम्भिक समाज

विषय-1: लेखन कला और शहरी जीवन

भाग-1

शहरी जीवन की शुरूआत

निर्मल सिंह

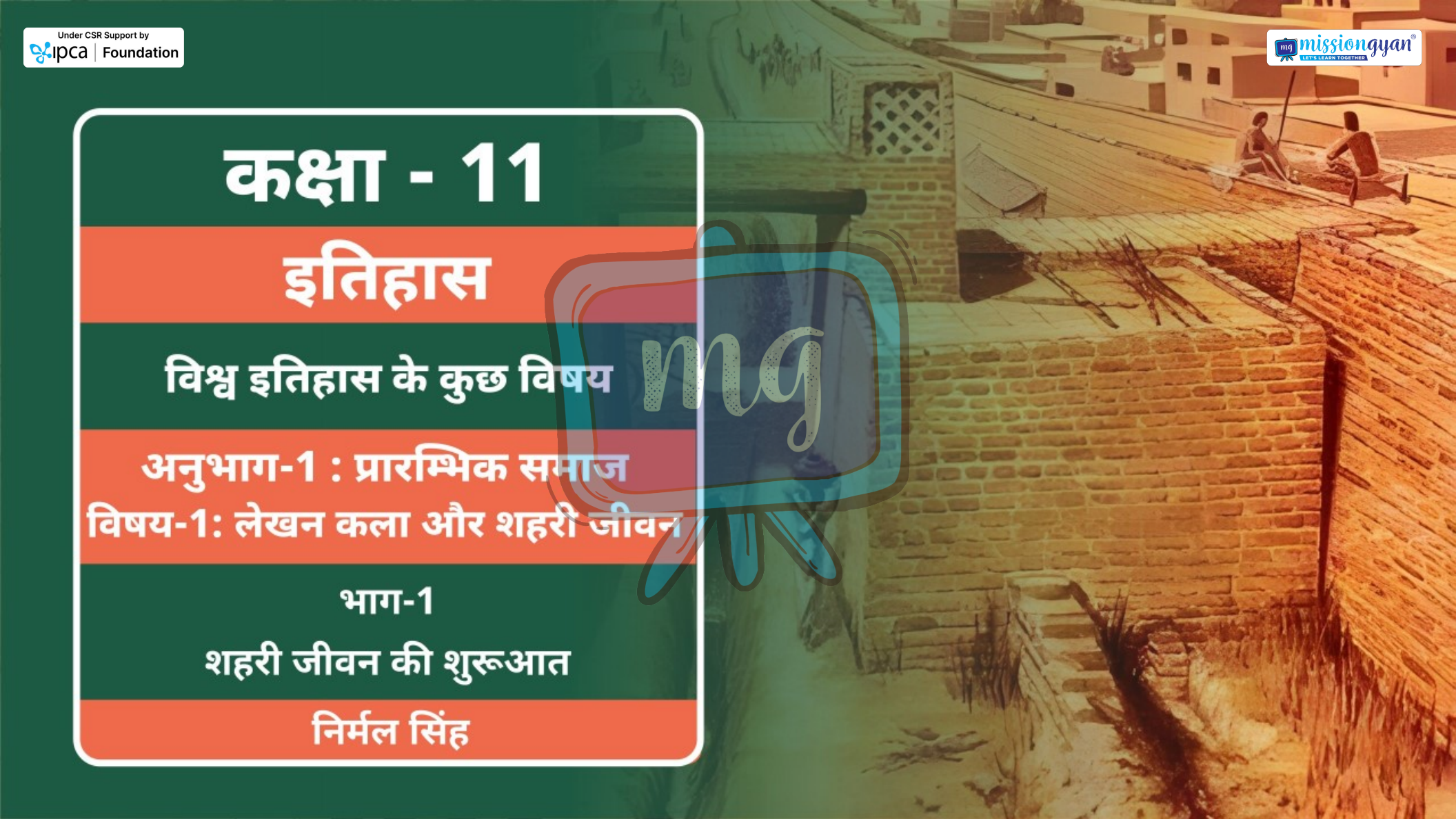

Under CSR Support by
ipca | Foundation

विवरण (Overview)

missiongyan
LET'S LEARN TOGETHER

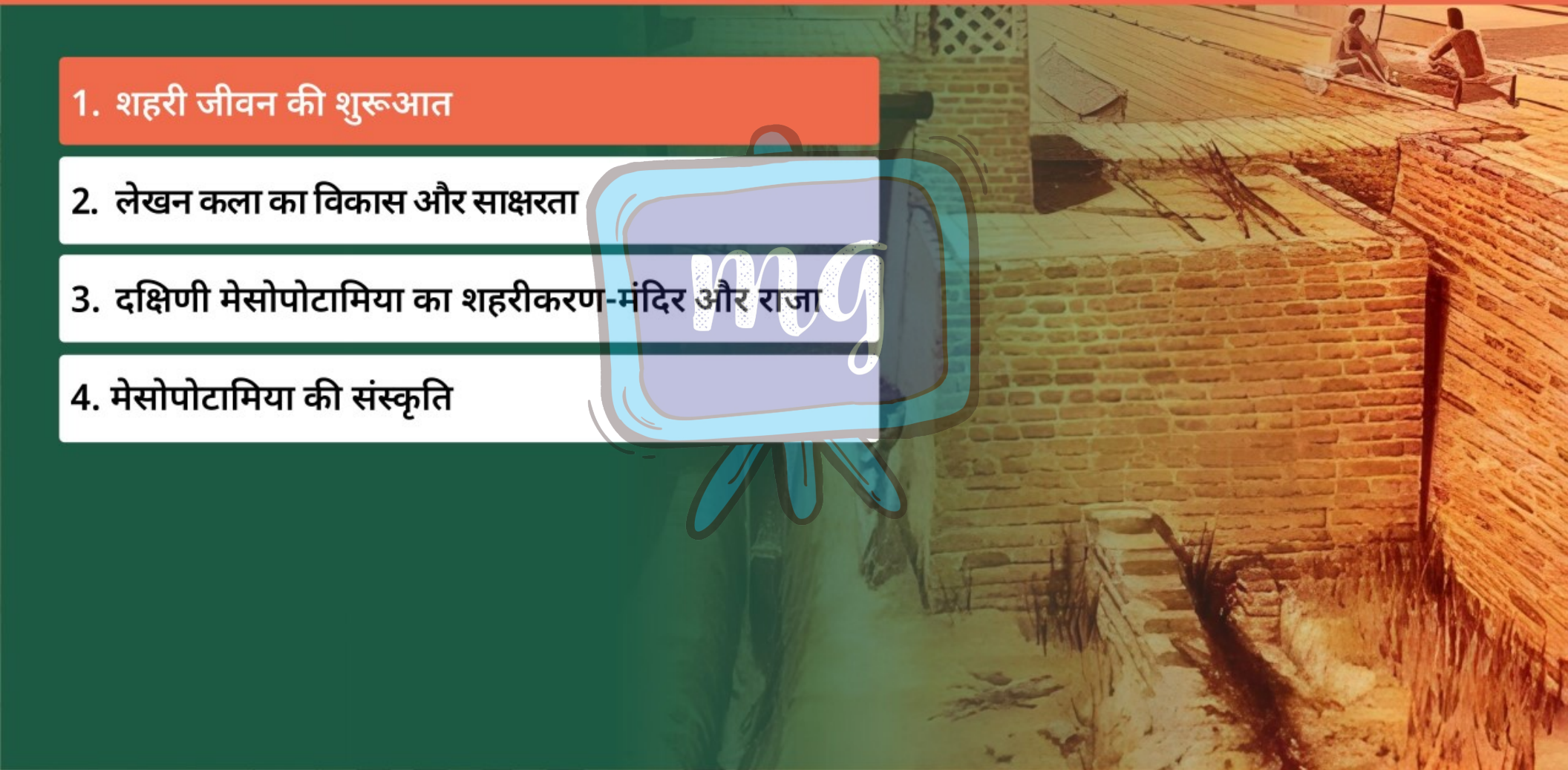

1. शहरी जीवन की शुरूआत
2. लेखन कला का विकास और साक्षरता
3. दक्षिणी मेसोपोटामिया का शहरीकरण-मंदिर और राजा
4. मेसोपोटामिया की संस्कृति

Under CSR Support by ipca | Foundation

missiongyan LET'S LEARN TOGETHER

शहरी जीवन की शुरूआत



Under CSR Support by
ipca | Foundation

missiongyan
LET'S LEARN TOGETHER

शहरी जीवन की शुरूआत

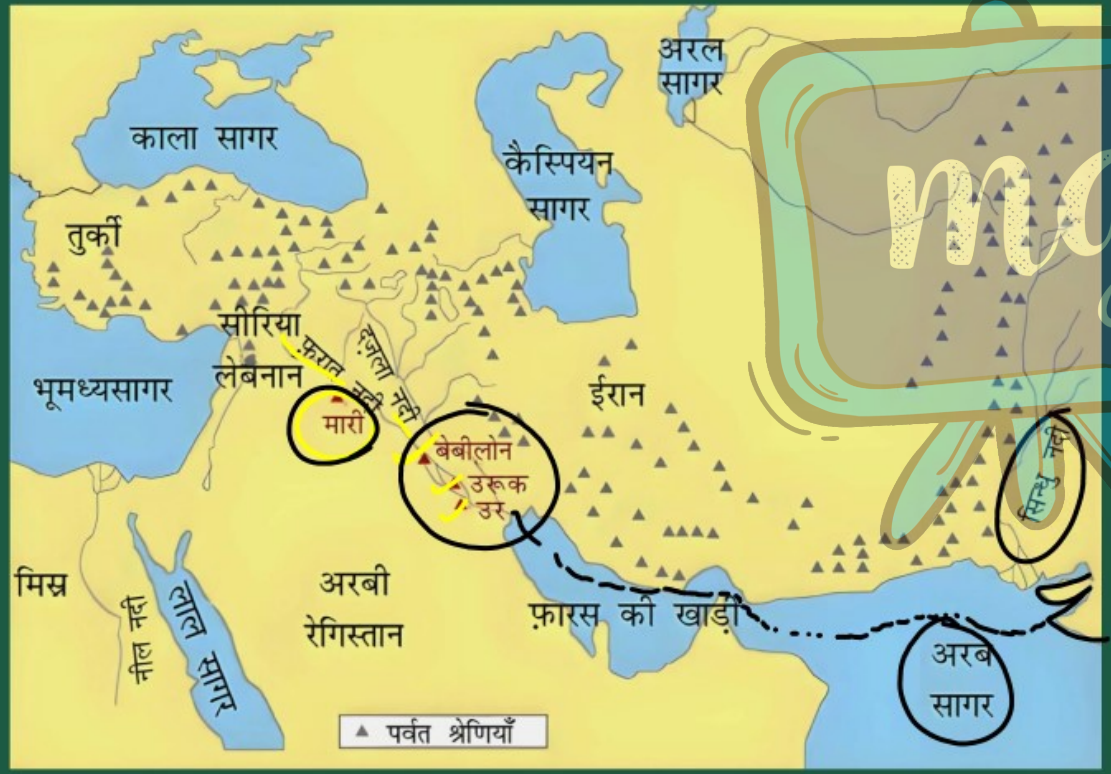

इराक

दजला
फ़रात
मेसोपोटामिया की सभ्यता

Under CSR Support by
ipca | Foundation

missiongyan
LET'S LEARN TOGETHER

मेसोपोटामिया सभ्यता

1. मेसोस (मध्य) + पोटैमोस (नदी)
   - यूनानी भाषा
2. शहरी जीवन की शुरुआत
3. सभ्यता, शहरी जीवन, समृद्ध साहित्य
4. गणित और खगोल विज्ञान



Under CSR Support by
ipca | Foundation

missiongyan
LET'S LEARN TOGETHER

- 2000 ई.पू. के बाद मेसोपोटामिया की लेखन प्रणाली उत्तरी सीरिया तथा तुर्की में फैली।
- मिस्त्र के फ़राओ के साथ भी मेसोपोटामिया की भाषा और लिपि का प्रयोग।
- इस प्रदेश के शहरीकृत दक्षिणी भाग को सुमेर और अक्कद कहा जाता था।
- 2000 ई.पू. के बाद बेबीलोन का महत्व बढ़ा।

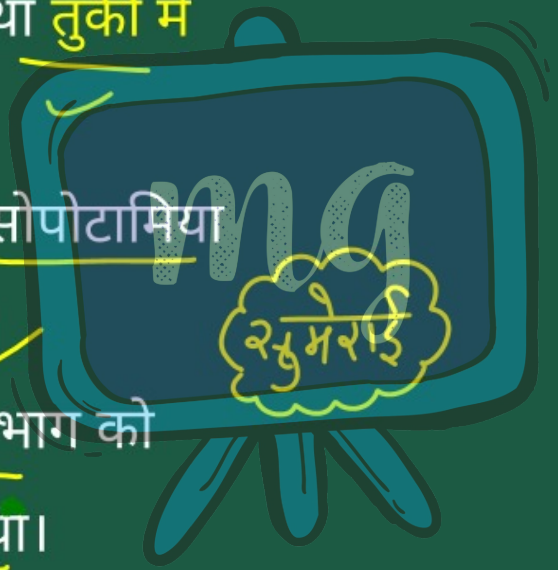

Under CSR Support by ipca | Foundation

missiongyan LET'S LEARN TOGETHER

- 1100 ई.पू. से असीरियाइयों ने उत्तर में राज्य स्थापित किया तब असीरिया कहलाया।
- प्रथम ज्ञात भाषा सुमेरियन / सुमेरी।
- 2400 ई.पू. के आसपास अक्कदी भाषा।
- 1400 ई.पू. से अरामाइक भाषा प्रारम्भ (हिब्रू के समान)।



Under CSR Support by
ipca | Foundation

missiongyan
LET'S LEARN TOGETHER

मेसोपोटामिया में पुरातत्त्वीय खोज

1. 1840 के दशक में शुरुआत
2. उरुक और मारी का उत्खनन
3. आभूषण, कब्र, औजार और मुद्रा
4. लिखित दस्तावेज़



Under CSR Support by
ipca | Foundation

missiongyan
LET'S LEARN TOGETHER

☛ बुक ऑफ जेनेसिस में शिमार अर्थात सुमेर ईंटों से बने शहरों की भूमि।

पुस्तक

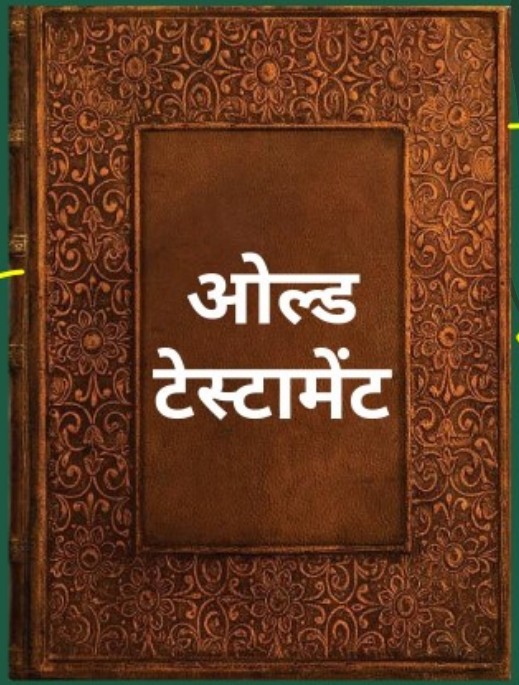



→ बाईबल का प्रथम भाग

→ यूरोपवासियों का ध्यान मेसोपोटामिया की तरफ आकर्षित हुआ।

Under CSR Support by
ipca | Foundation

missiongyan
LET'S LEARN TOGETHER

- 1873 में ब्रिटिश म्यूज़ियम द्वारा खोज अभियान प्रारम्भ किया गया।
- जिसका उद्देश्य मेसोपोटामिया में एक ऐसी पट्टिका को खोजना था जिस पर बाईबल में उल्लिखित जलप्लावन की कहानी का अंकन था।

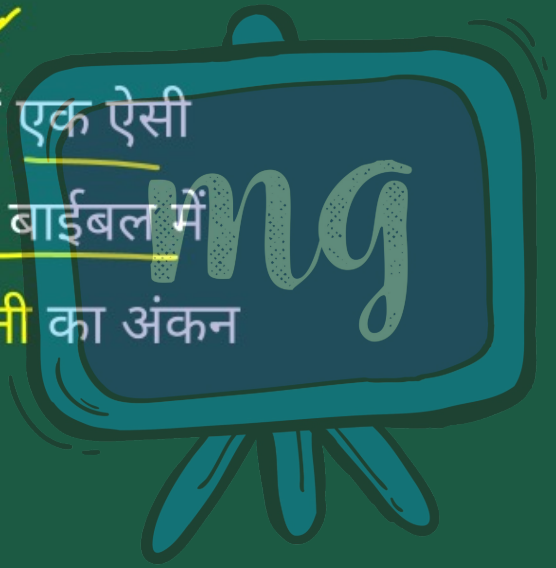

Under CSR Support by
ipca | Foundation

missiongyan
LET'S LEARN TOGETHER

मेसोपोटामिया और उसका भूगोल

- 7000 – 6000 ई.पू. के मध्य खेती की शुरुआत।
- उत्तर में ऊँची भूमि में स्टेपी घास के मैदान।
- पूर्व में दज़ला की सहायक नदियों द्वारा परिवहन।
- दक्षिणी भाग में रेगिस्तान जहाँ सर्वप्रथम नगरों और लेखन - प्रणाली का प्रादुर्भाव।

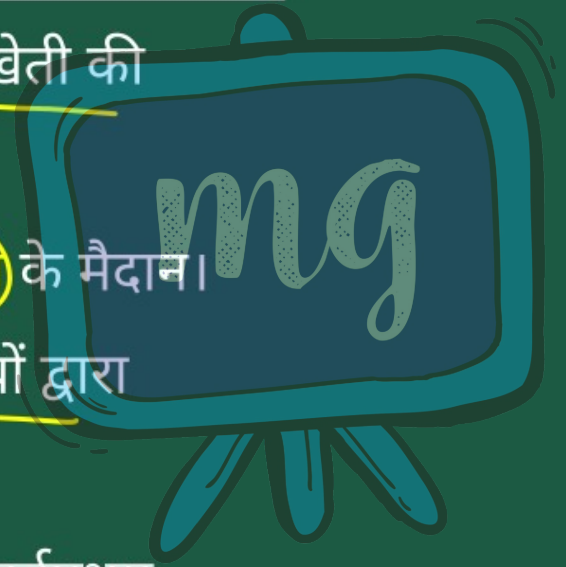

Under CSR Support by
ipca | Foundation

missiongyan
LET'S LEARN TOGETHER



Under CSR Support by
ipca | Foundation

missiongyan
LET'S LEARN TOGETHER

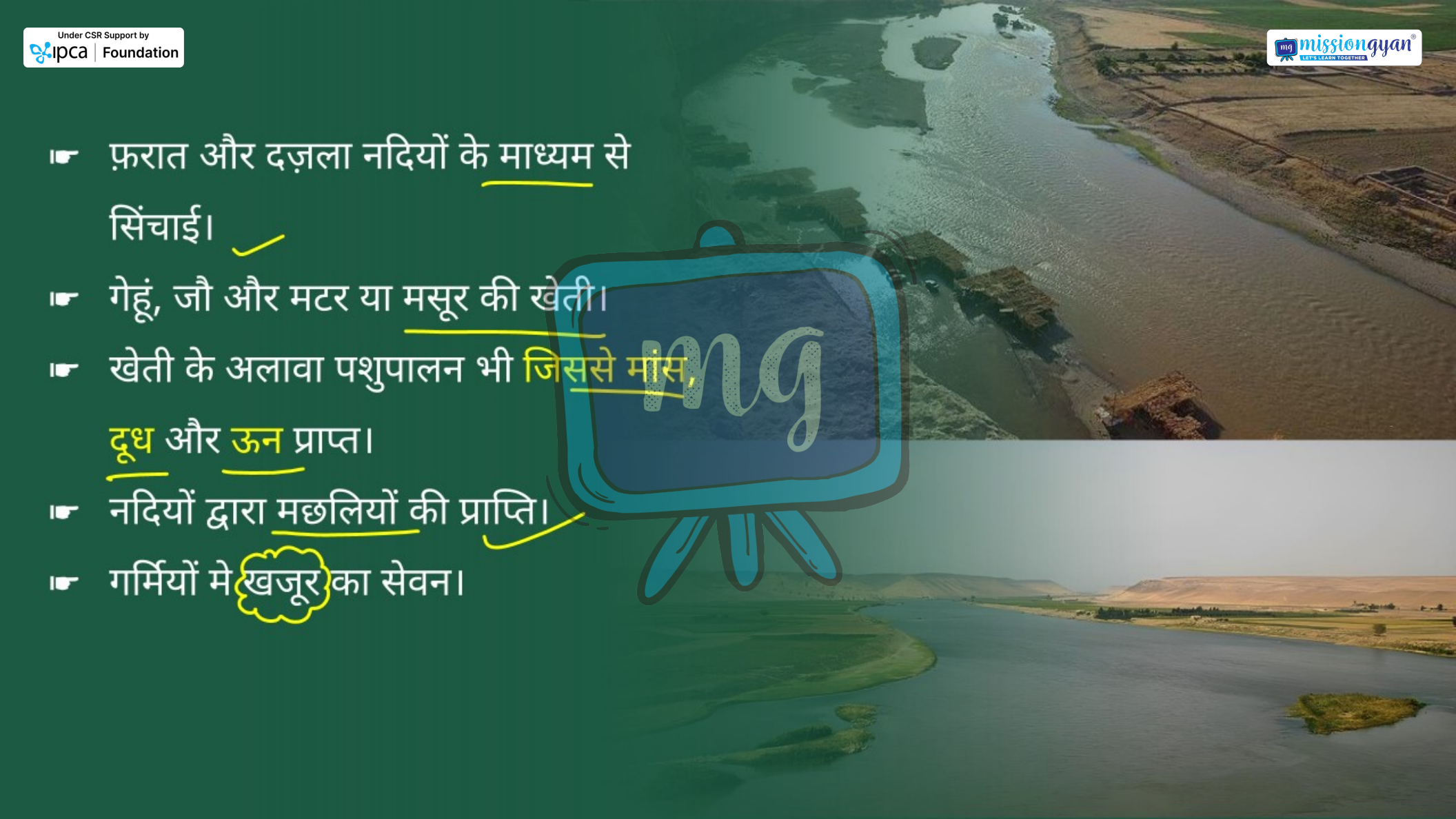

- फ़रात और दज़ला नदियों के माध्यम से सिंचाई।
- गेहूं, जौ और मटर या मसूर की खेती।
- खेती के अलावा पशुपालन भी जिससे मांस, दूध और ऊन प्राप्त।
- नदियों द्वारा मछलियों की प्राप्ति।
- गर्मियों मे खजूर का सेवन।

Under CSR Support by
ipca | Foundation

missiongyan
LET'S LEARN TOGETHER

शहरीकरण का महत्त्व

- शहरी अर्थव्यवस्था में खाद्य उत्पादन के अलावा व्यापार व विभिन्न प्रकार की सेवाओं की भूमिका।
- नगरीय लोगों में आत्मनिर्भरता का आभाव।
- श्रम - विभाजन (Division of Labour) शहरी जीवन की विशेषता है।



Under CSR Support by ipca | Foundation

missiongyan LET'S LEARN TOGETHER

- शहरी अर्थव्यवस्था में संगठित व्यापार, भण्डारण व सामाजिक संगठन की अनिवार्यता।
- शहरी अर्थव्यवस्था में हिसाब - किताब लिखित रूप मे।
- मेसोपोटामिया के प्राचीनतम नगरों का निर्माण कांस्य युग यानी लगभग 3000 ई. पू. में प्रारम्भ।

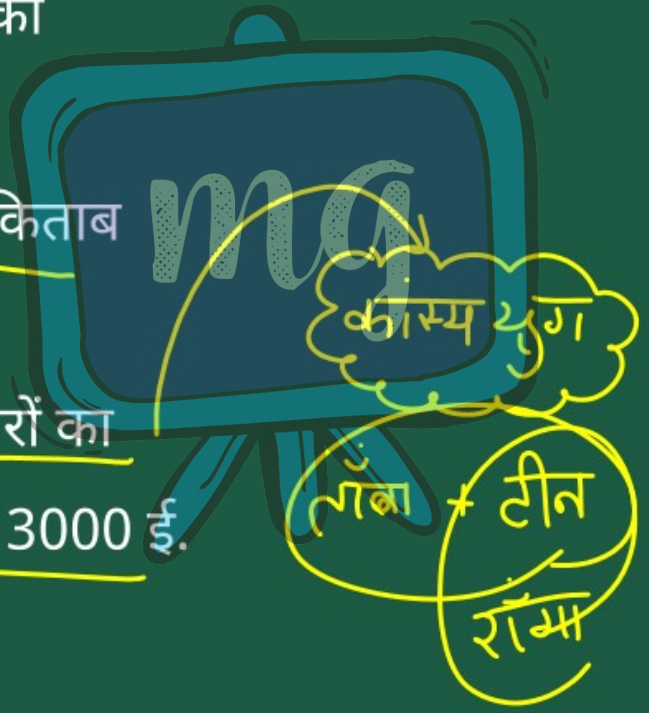

Under CSR Support by
ipca | Foundation

missiongyan
LET'S LEARN TOGETHER

वार्का शीर्ष

- यह सफ़ेद संगमरमर को तराशकर बनाया गया 3000 ई.पू का उरुक नगर में स्त्री का शीर्ष है।
- यह मूर्तिकला का विश्व-प्रसिद्ध नमूना है।
- मूर्ति निर्माण में नीले लाजवर्द, सफ़ेद सीपी व काले डामर का प्रयोग।



Under CSR Support by
ipca | Foundation

missiongyan
LET'S LEARN TOGETHER

शहरों में माल की आवाजाही

- तुर्की, ईरान अथवा खाडी पार देशों से लकड़ी, ताँबा, राँगा, चांदी, सोना, सीपी आदि का आयात।
- कपड़ा और कृषि जन्य उत्पाद का निर्यात।
- जानवरों से माल ढुलाई की तुलना में जलमार्ग परिवहन सस्ता व बेहतर था।

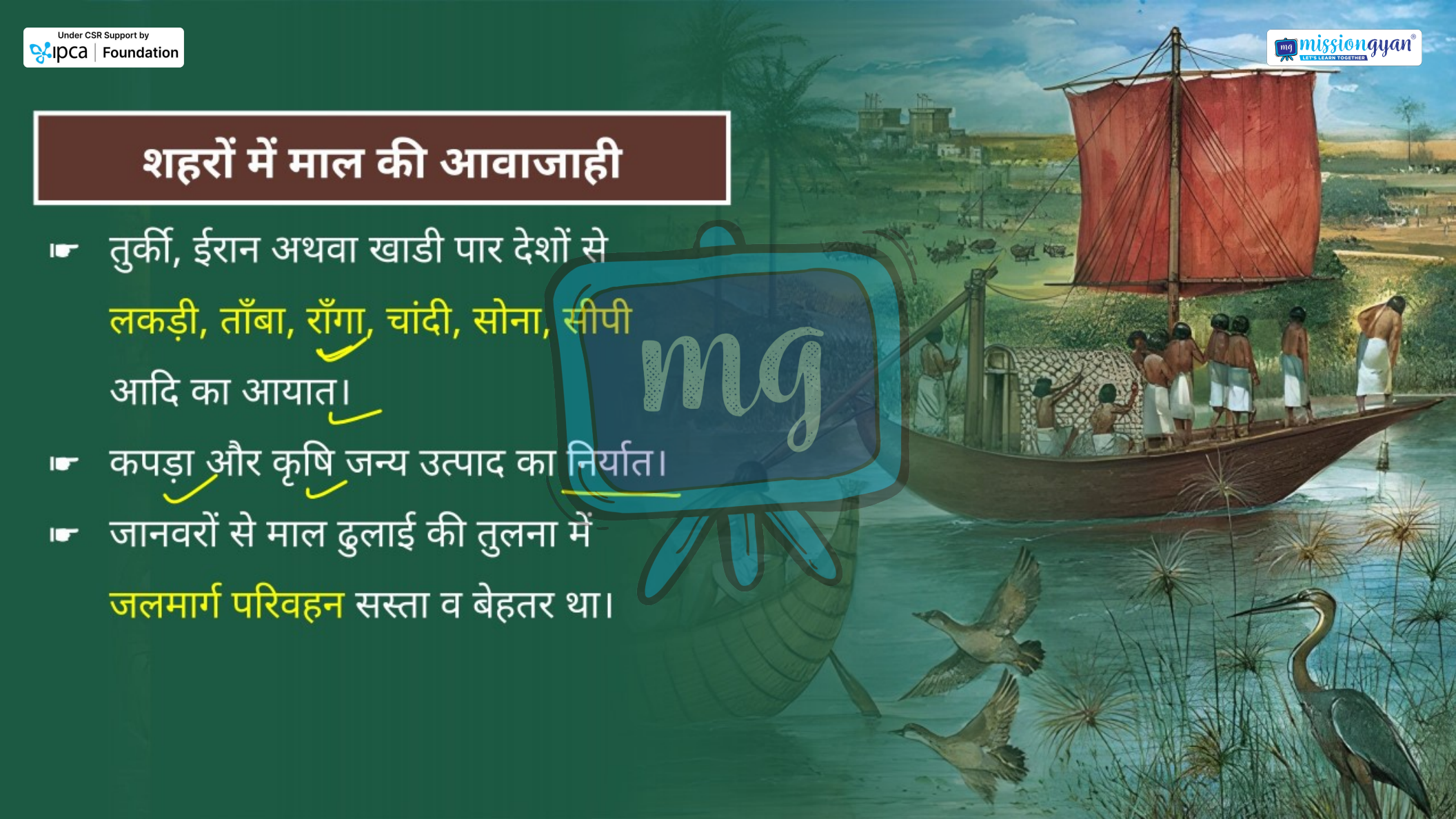

Under CSR Support by
ipca | Foundation

missiongyan
LET'S LEARN TOGETHER

- नहरे व प्राकृतिक जलधाराएँ माल परिवहन का अच्छा मार्ग।
- फ़रात नदी व्यापार के लिए 'विश्व-मार्ग' के रूप में प्रसिद्ध।



Under CSR Support by
ipca | Foundation

सीखने के प्रतिफल (Learning Outcomes)

missiongyan
LET'S LEARN TOGETHER

1. मेसोपोटामिया की भौगोलिक स्थिति
2. मेसोपोटामिया की शहरी अर्थव्यवस्था



मूल्यांकन (Assessment)

1 मेसोपोटामिया की पहली ज्ञात भाषा क्या थी?

- अ सुमेरियन
- ब अक्कादी
- स उर्दू
- द अरामाईक





2 मेसोपोटामिया की सभ्यता किस नदी के किनारे विकसित हुई?





अ सिन्धु

ब नील

स रावी

द दज़ला-फ़रात

3 मेसोपोटामिया कहाँ स्थित था?





- अ अफ़गानिस्तान
- ब मिस्त्र
- स यूरोप
- द ✓ इराक

4 ओल्ड टेस्टामेंट बाईबल का प्रथम भाग है।

अ सत्य

ब असत्य

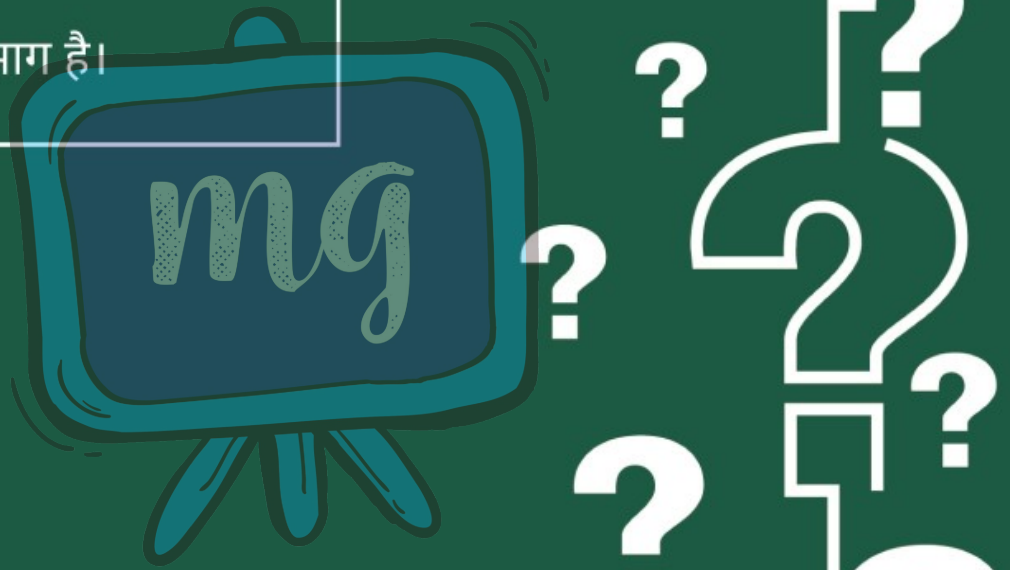

5 | वार्का शीर्ष ---------- नगर में मिला है।

उरुक

