Under CSR Support by ipca | Foundation

missiongyan LET'S LEARN TOGETHER

ARJUN BATCH

CLASS 11th | GEOGRAPHY

भारत-स्थिति

अध्याय-1 | भाग-3

एकदम BASIC से!



Under CSR Support by
ipca | Foundation

missiongyan
LET'S LEARN TOGETHER

आज क्या पढ़ेंगे ?

1 भारत का क्षेत्रफल व पड़ोसी देश

पाकिस्तान
अफगानिस्तान
चीन
नेपाल
भूटान
म्यांमार
भारत
श्रीलंका
बांग्लादेश

भौतिक पर्यावरण
→ अक्षांश
→ देशान्तर
→ उत्तरी - पूर्वी गोलार्द्ध।

Under CSR Support by
ipca | Foundation

missiongyan®
LET'S LEARN TOGETHER



Under CSR Support by
ipca | Foundation

missiongyan
LET'S LEARN TOGETHER

भारत का वास्तविक विस्तार

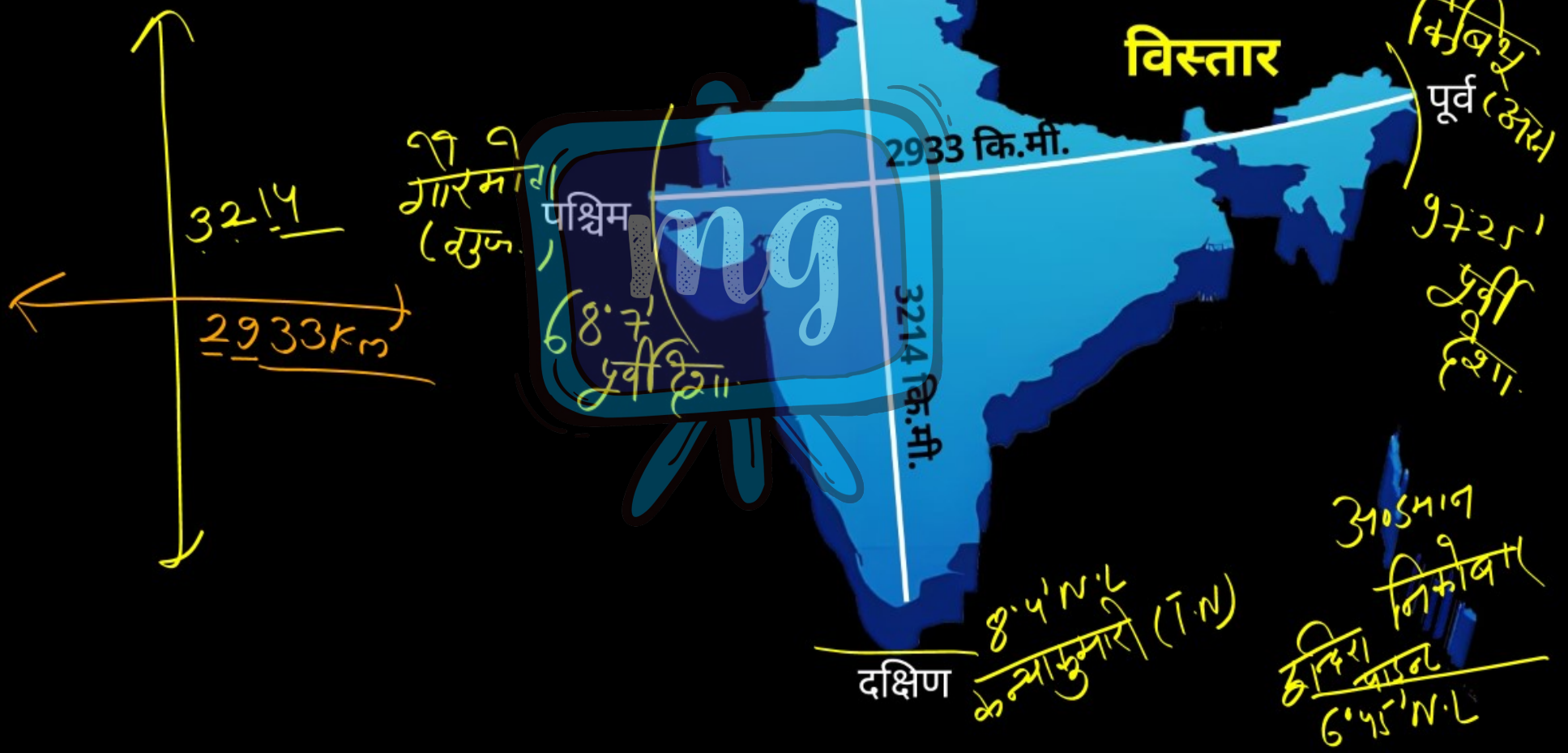

Under CSR Support by
ipca | Foundation

missiongyan
LET'S LEARN TOGETHER

भारत का क्षेत्रफल

32,87,263 sq.km

विश्व का 2.4% भारत

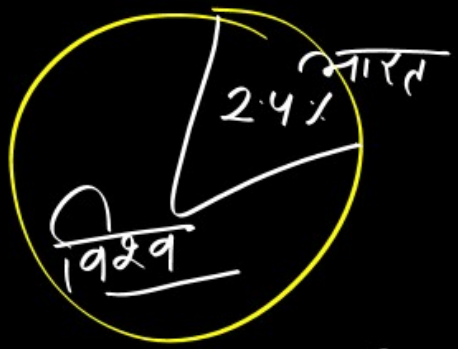

32,87,263 sq.km

- 32.8 लाख वर्ग कि.मी.
- विश्व के स्थलीय धरातल का 2.4%
- विश्व का 7वाँ सबसे बड़ा देश

Under CSR Support by ipca | Foundation

missiongyan LET'S LEARN TOGETHER

क्षेत्रफल की दृष्टी विश्व के बड़े देश –

(1) रूस ← रू
(2) कनाडा ← क
(3) चीन ← चीन
(4) U.S.A ← अ
(5) ब्राजील ← ब
(6) आस्ट्रेलिया ← आ
(7) भारत (32,87,263 K.m²) रहा है

भारत

जनसंख्या
① चीन
② भारत

Under CSR Support by
ipca | Foundation

missiongyan
LET'S LEARN TOGETHER

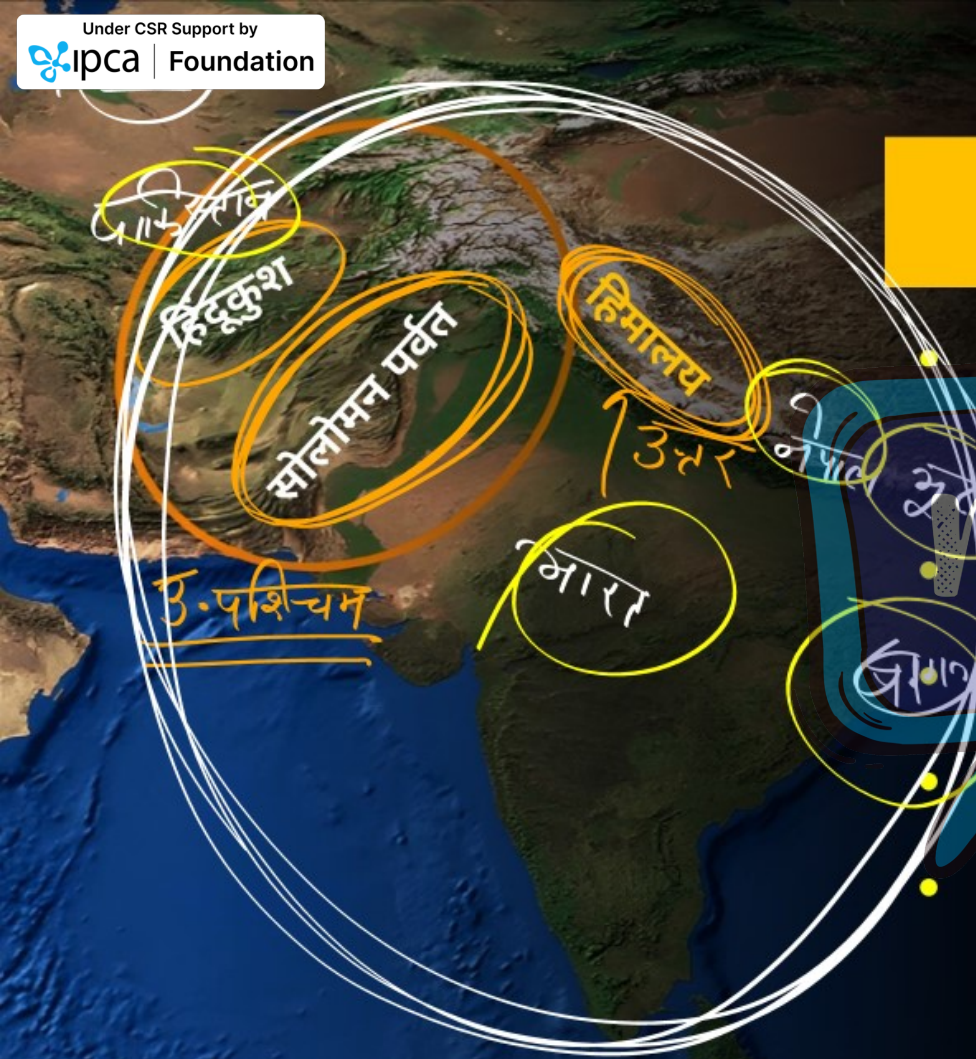

भारतीय उपमहाद्वीप

- भारत, पाकिस्तान, नेपाल, भूटान व बांग्लादेश मिलकर भारतीय उपमहाद्वीप कहलाता है।
- उत्तर में हिमालय पर्वत
- उत्तर-पश्चिम में हिंदूकुश व सुलेमान पर्वत
- उत्तर-पूर्व में पूर्वांचल पहाड़ियाँ
- दक्षिण में हिन्द महासागर

Under CSR Support by
ipca | Foundation

missiongyan
LET'S LEARN TOGETHER

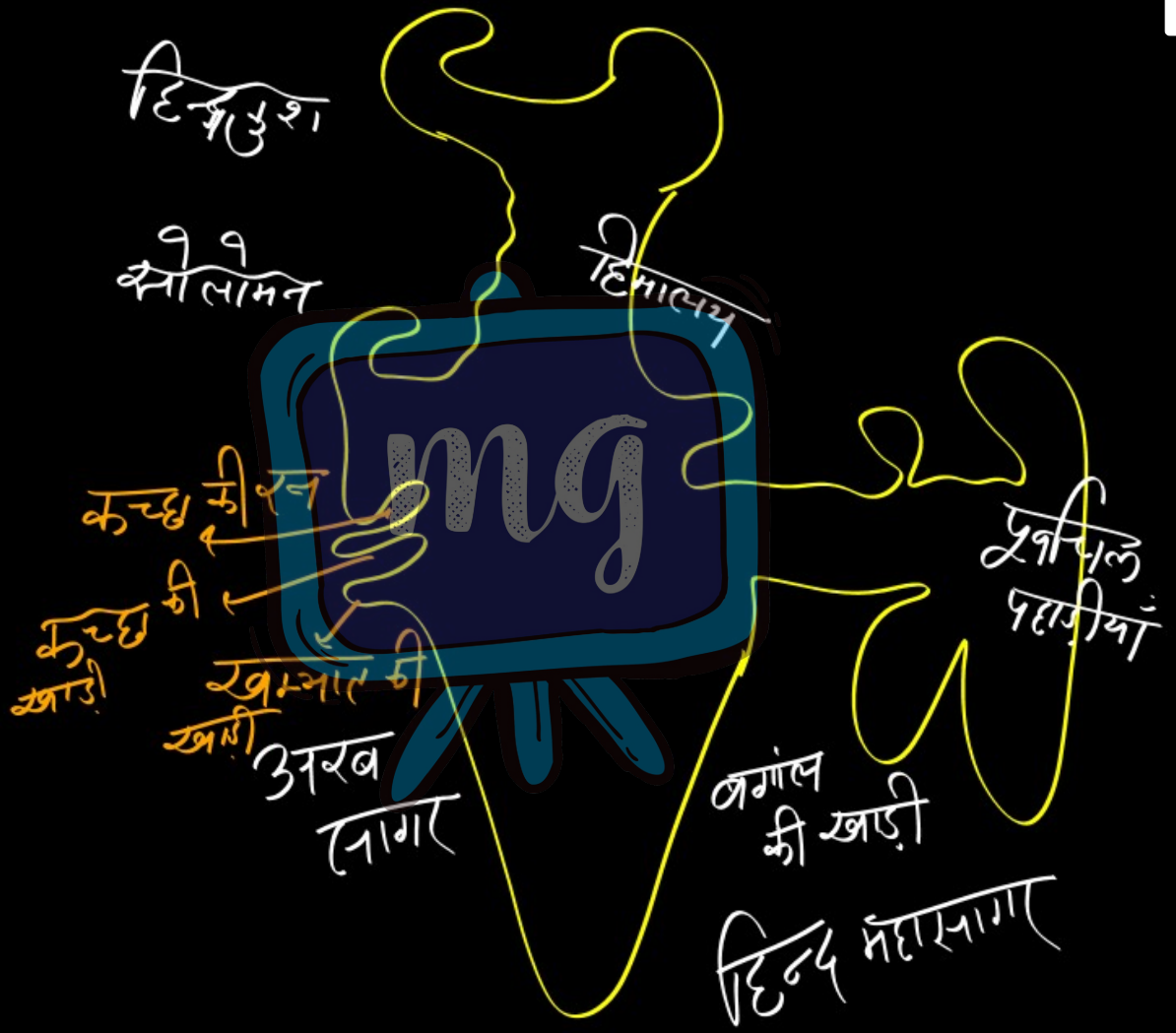

Under CSR Support by
ipca | Foundation

missiongyan
LET'S LEARN TOGETHER

नोट : भारत की तटरेखा द्वीप समूहों सहित 7517 कि.मी. लम्बी है।

7516.6

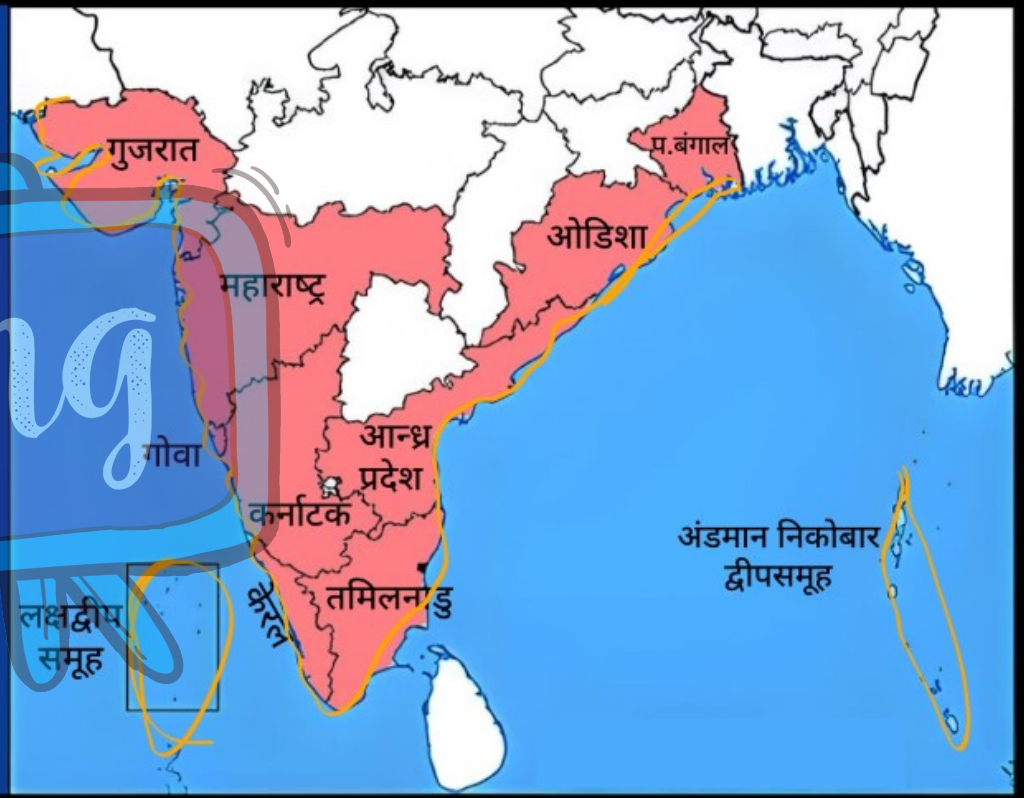

Under CSR Support by
ipca | Foundation

missiongyan
LET'S LEARN TOGETHER

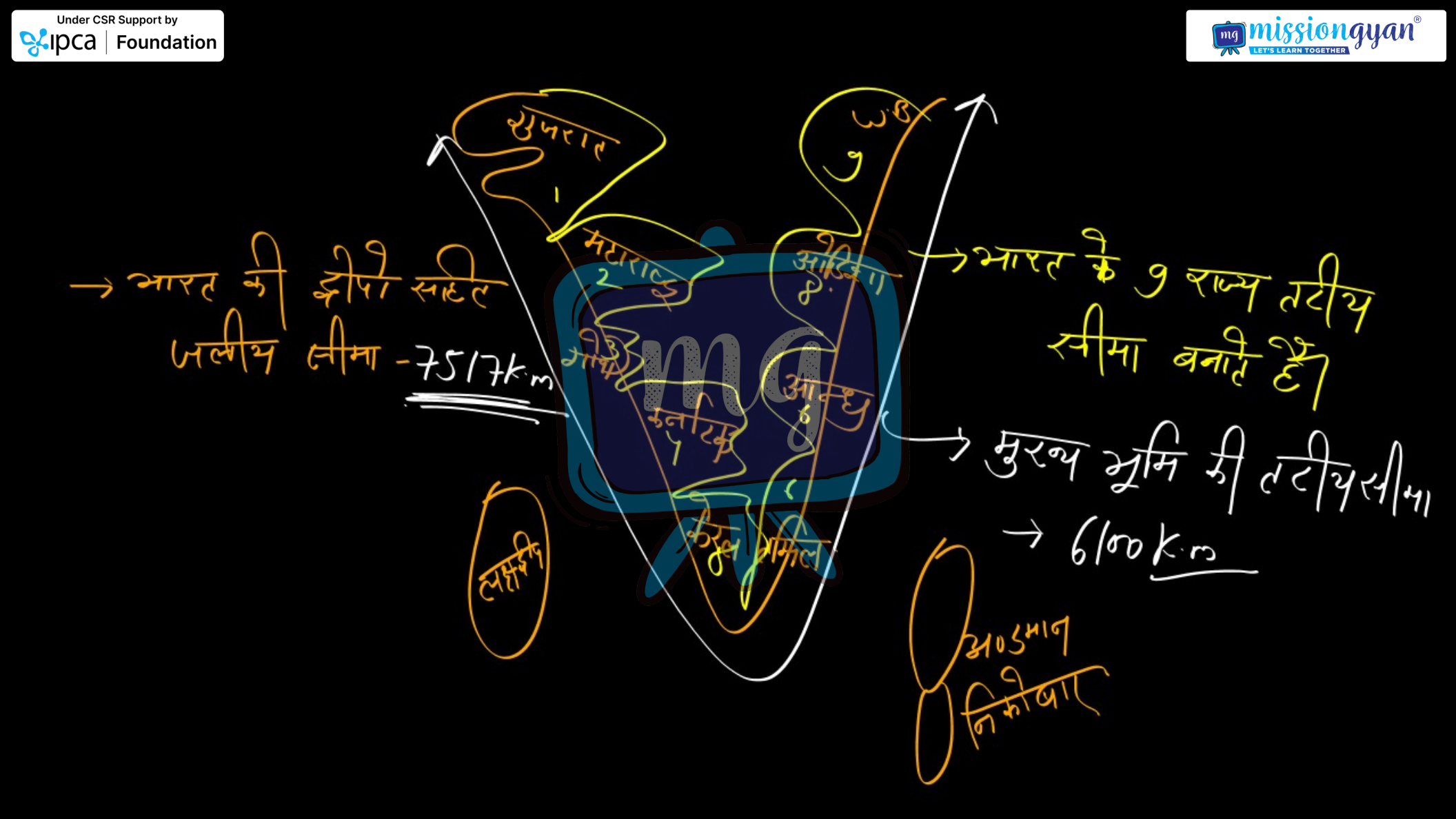

Under CSR Support by
ipca | Foundation

missiongyan
LET'S LEARN TOGETHER

भारत और पड़ोसी देश



भारत की अवस्थिति :-

- एशिया के दक्षिण-मध्य भाग में
- अरब सागर व बंगाल खाड़ी के मध्य

Under CSR Support by
ipca | Foundation

missiongyan
LET'S LEARN TOGETHER

स्थलीय सीमा



Under CSR Support by
ipca | Foundation

missiongyan
LET'S LEARN TOGETHER

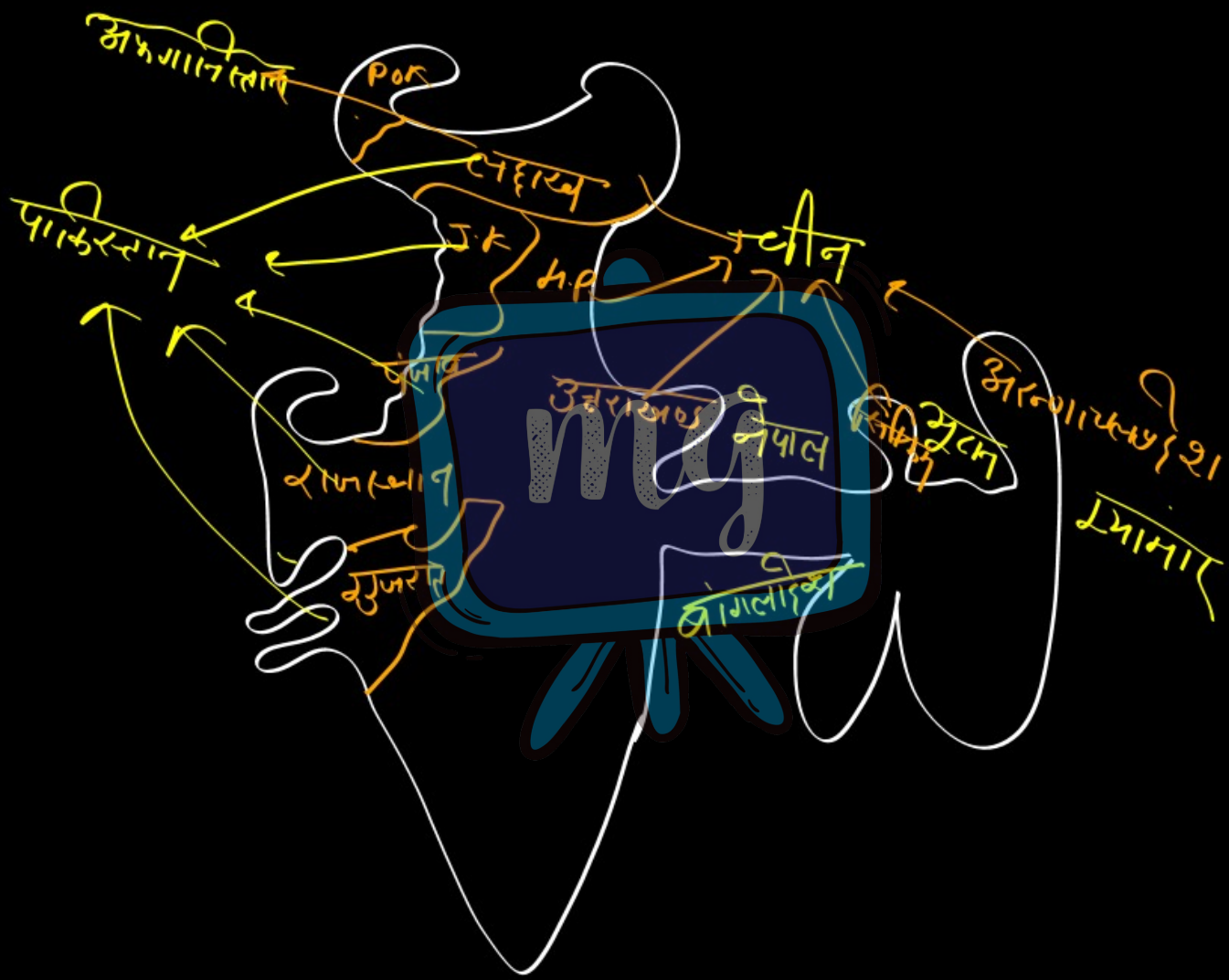

Under CSR Support by
ipca | Foundation

missiongyan
LET'S LEARN TOGETHER

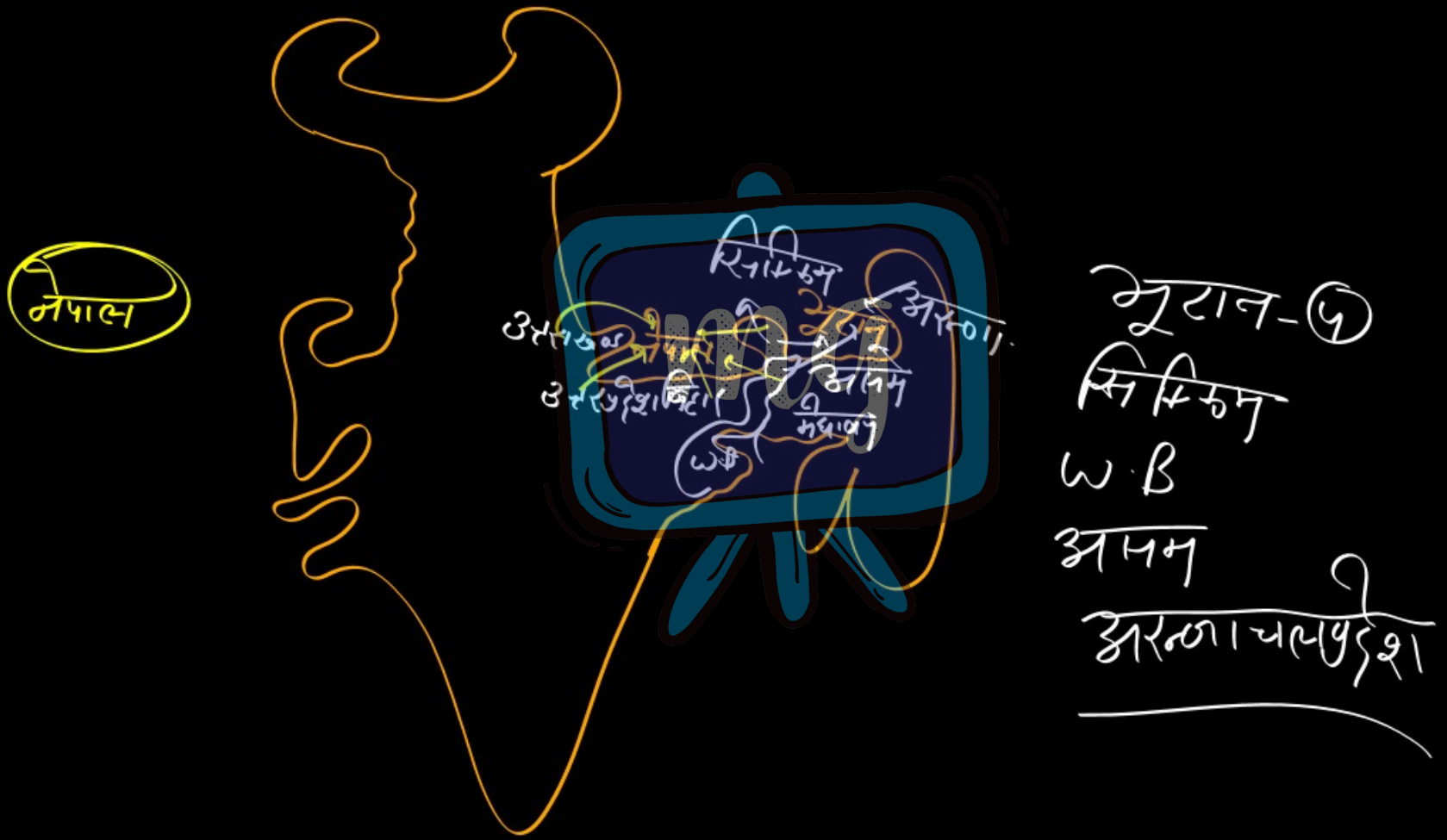

भूटान - ५
सिक्किम
W.B
असम
अरुणाचलप्रदेश

Under CSR Support by
ipca | Foundation

missiongyan
LET'S LEARN TOGETHER

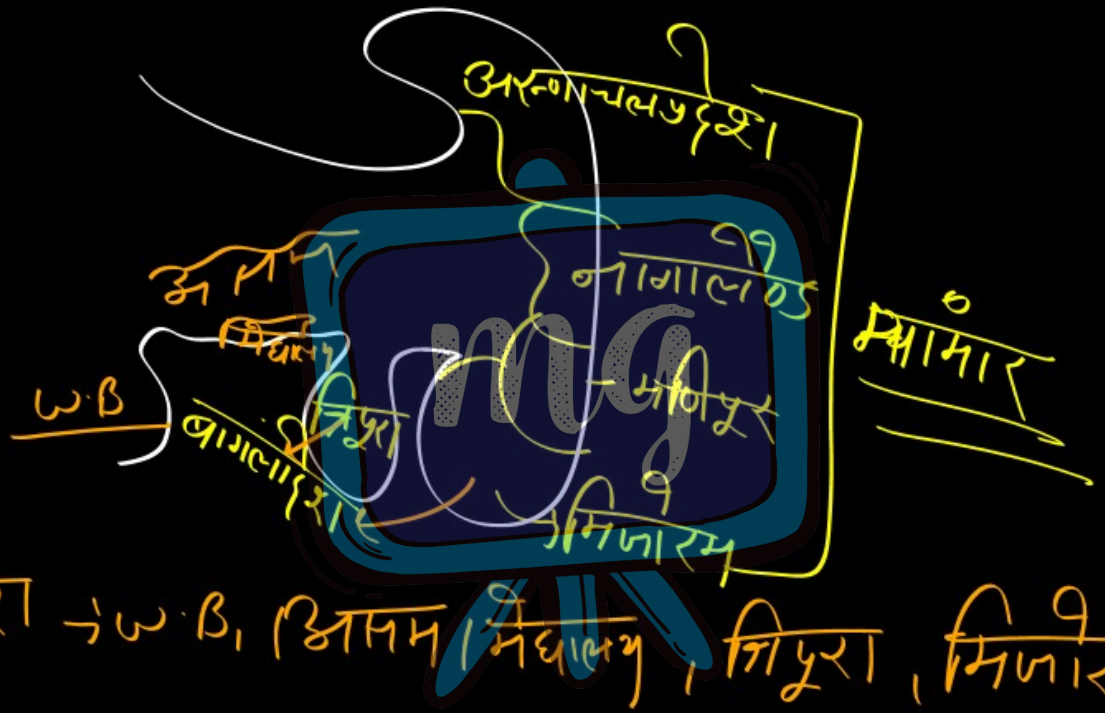

बांग्लादेश → W.B, असम, मेघालय, त्रिपुरा, मिजोरम।

Under CSR Support by
ipca | Foundation

missiongyan
LET'S LEARN TOGETHER

भारत व श्रीलंका के मध्य सीमा

- जलीय सीमा
- पाक जलसंधि व मन्नार की खाड़ी

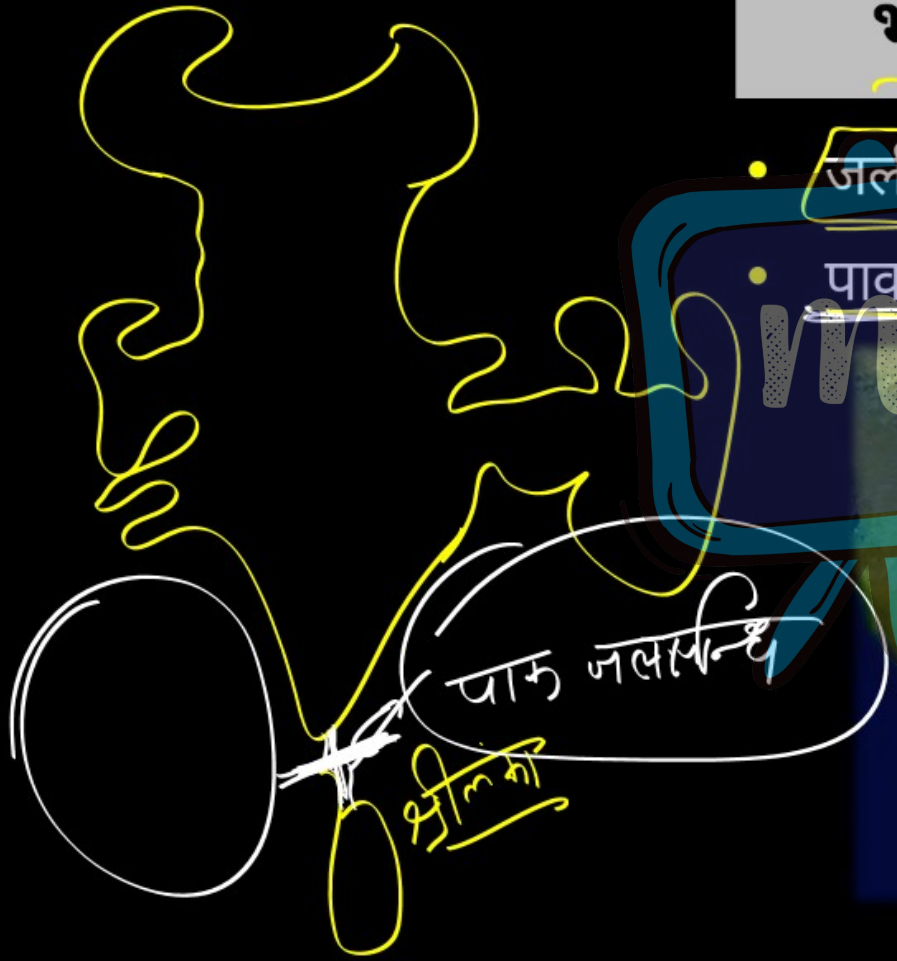



Under CSR Support by
ipca | Foundation

missiongyan
LET'S LEARN TOGETHER

जलसंधि

- दो विशाल जल राशियों को जोड़ती है।
- भूखण्डों को अलग करती है।

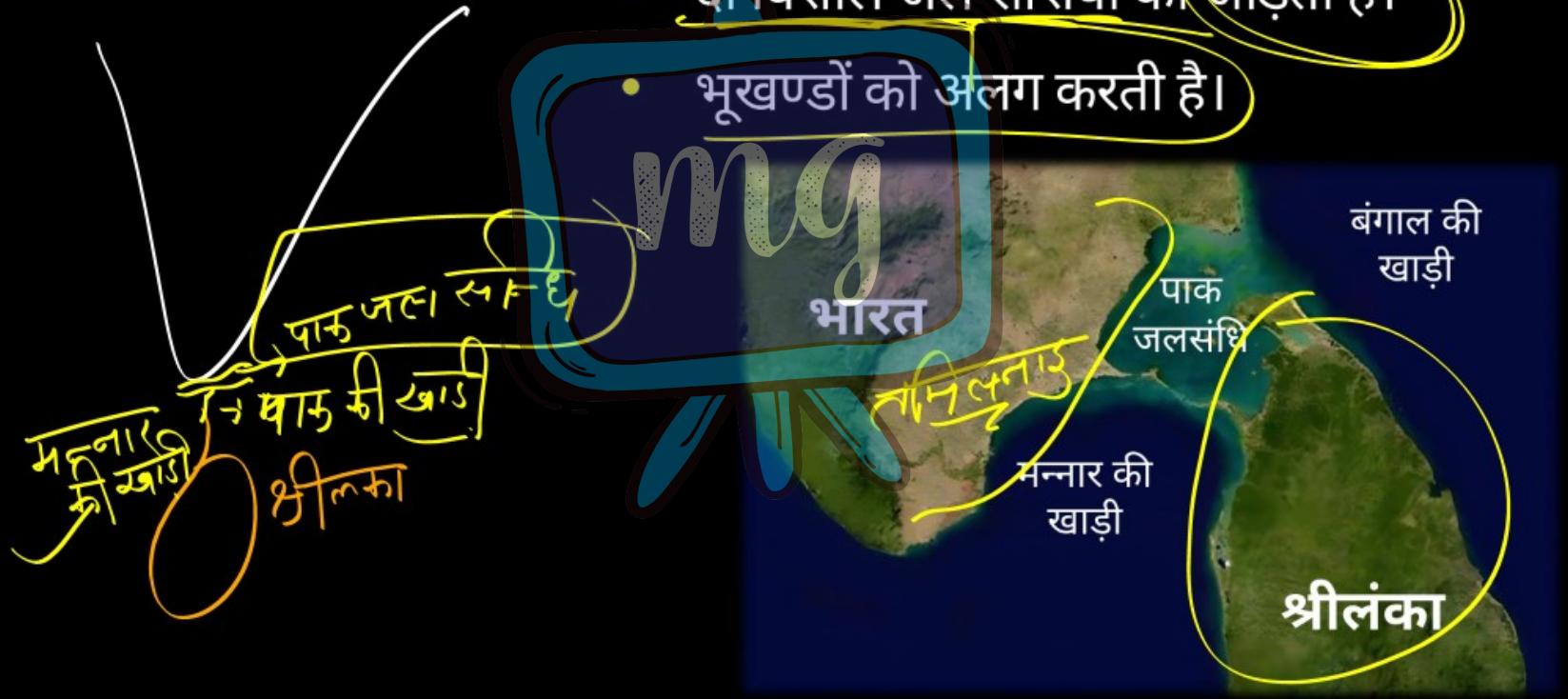

Under CSR Support by
ipca | Foundation

missiongyan
LET'S LEARN TOGETHER



W.B-3

3

खाड़ी

महासागर का भाग

तीन ओर स्थल से आबद्ध

जैसे-बंगाल की खाड़ी, मन्नार की खाड़ी

वर्तमान → श्रीविजयपुरम



Under CSR Support by
ipca | Foundation

missiongyan
LET'S LEARN TOGETHER

प्रायद्वीप

- विशाल भूखण्ड
- तीन ओर समुद्री भाग से गिरा हो



Under CSR Support by
ipca | Foundation

केन्द्रशासित प्रदेशों में सर्वा. जनसंख्या- दिल्ली

missiongyan
LET'S LEARN TOGETHER

सर्वा. जनसंख्या वाले नगर

(1) मुम्बई
(2) दिल्ली
(3) कोलकाता
(4) चेन्नई

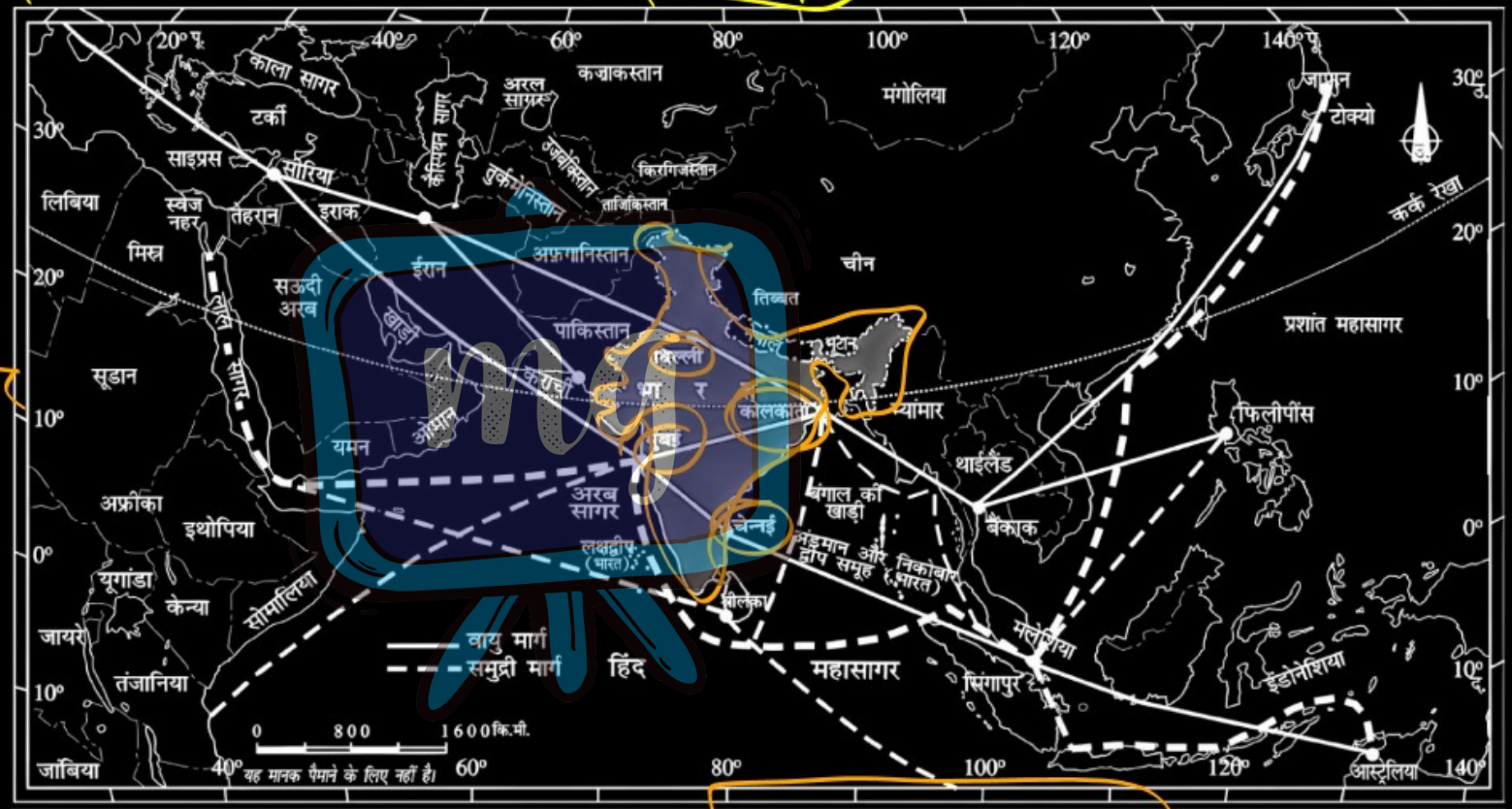

पूर्वी जगत् में भारत की स्थिति