

ARJUN BATCH

CLASS 11th | GEOGRAPHY

संरचना तथा भू-आकृति विज्ञान

अध्याय-2 | भाग-9

एकदम BASIC से!



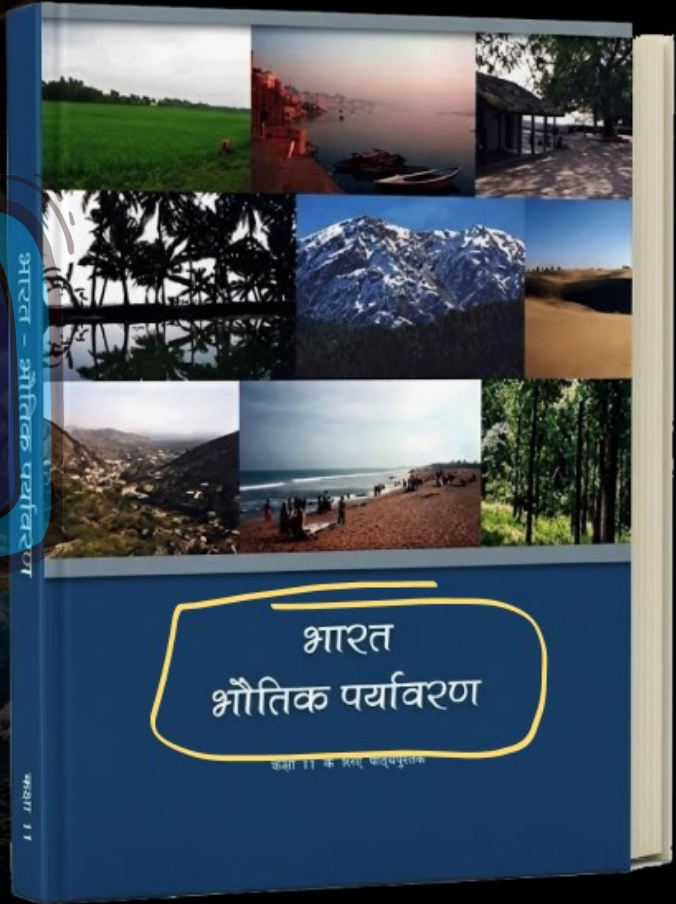
तटीय मैदान

आज क्या पढ़ेंगे ?



1 पूर्वी तटीय मैदान

2 द्वीप समूह

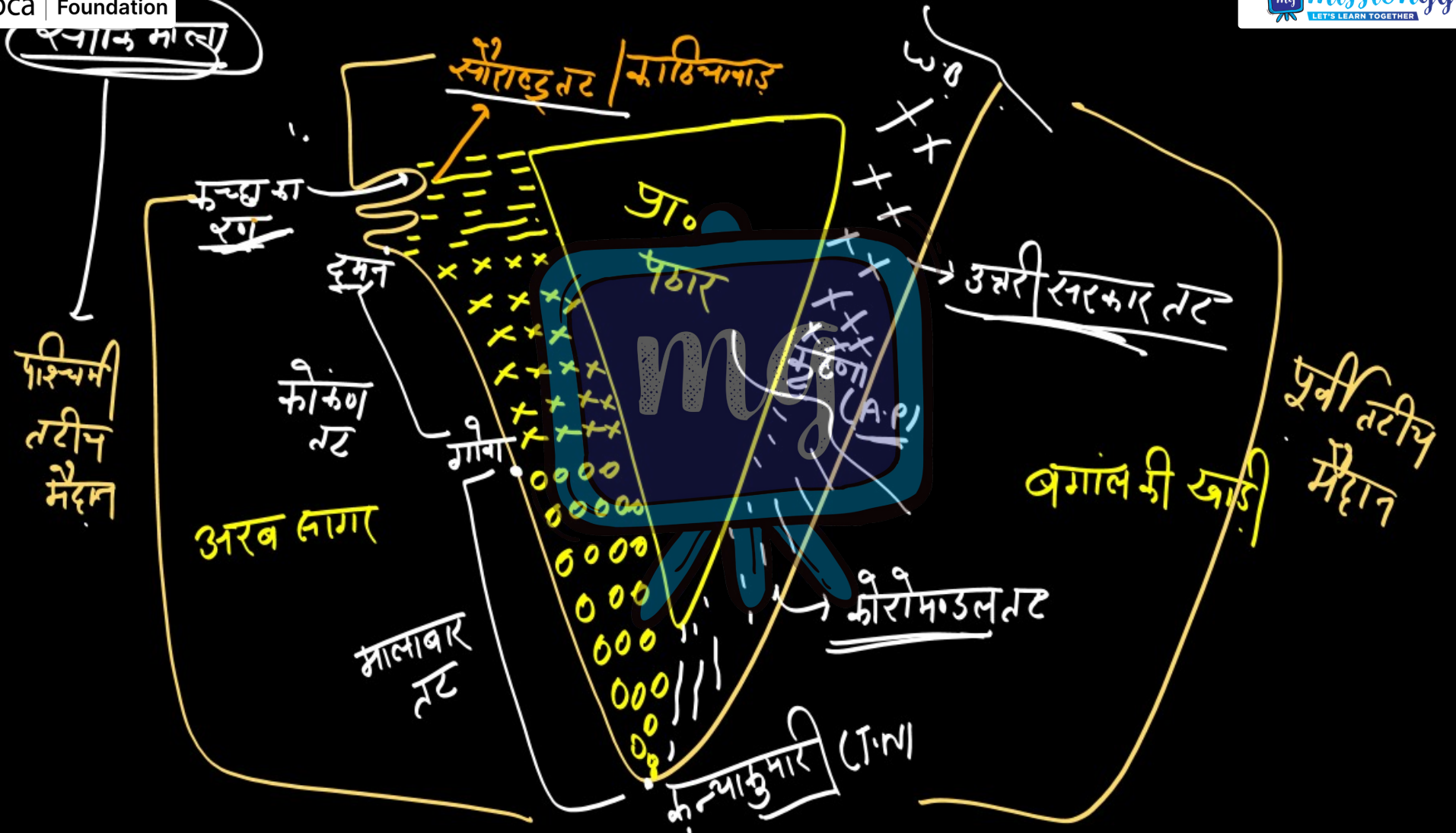


भारत
भौतिक पर्यावरण

कक्षा 11 के लिए पाठ्यपुस्तक

- ❖ संकीर्ण मैदानी पट्टी के रूप में
- ❖ पतन व बन्दरगाह निर्माण हेतु प्राकृतिक परिस्थितियाँ





प्रमुख बन्दरगाह

पश्चिमी
हरीय
मैदान

कांडला
(महाराष्ट्र)

मजगाँव
(महाराष्ट्र)

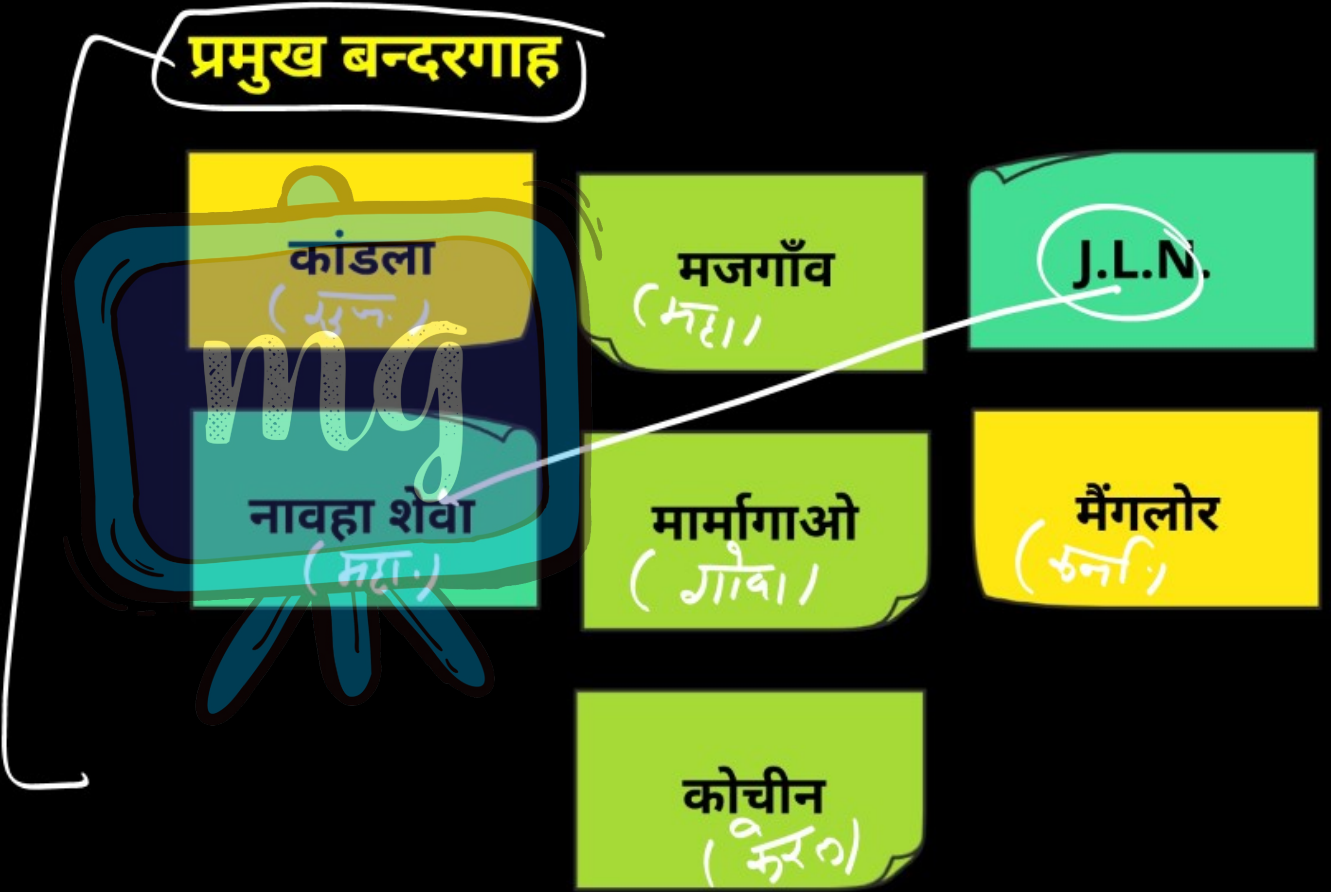
J.L.N.

नावहा शेवा
(महाराष्ट्र)

मार्मागाओ
(गोवा)

मैंगलोर
(कर्नाटक)

कोचीन
(केरल)



पश्चिमी तटीय मैदान का विभाजन




विशेषताएँ

उत्तर व दक्षिण
में चौड़े मैदान

मध्य में संकीर्ण मैदान

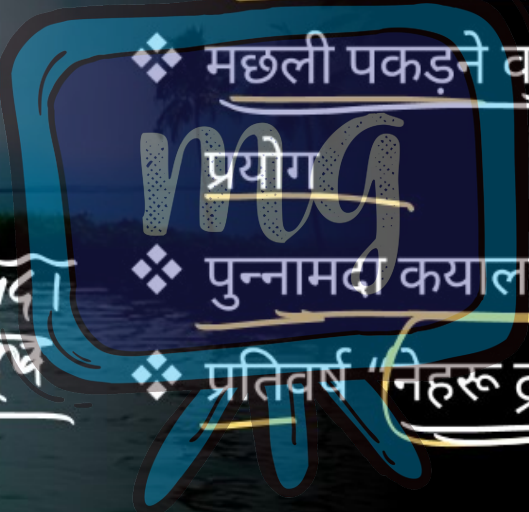
नदियाँ डेल्टा
नहीं बनाती



क्याल (तटीय खाई जानी इरील)

पुन्नमदा
क्याल

- ❖ मालाबार तट की विशेष स्थलाकृति
- ❖ मछली पकड़ने व अंतः स्थलीय नौकायन के लिए प्रयोग
- ❖ पुन्नमदा क्याल (केरल)
- ❖ प्रतिवर्ष "नेहरू ट्राफी वलामकाली" का आयोजन





पूर्वी तटीय मैदान

पश्चिमी तटीय मैदान
संकीर्ण

विशेषताएँ

mg

जुगल

अधिक चौड़े तटीय मैदान

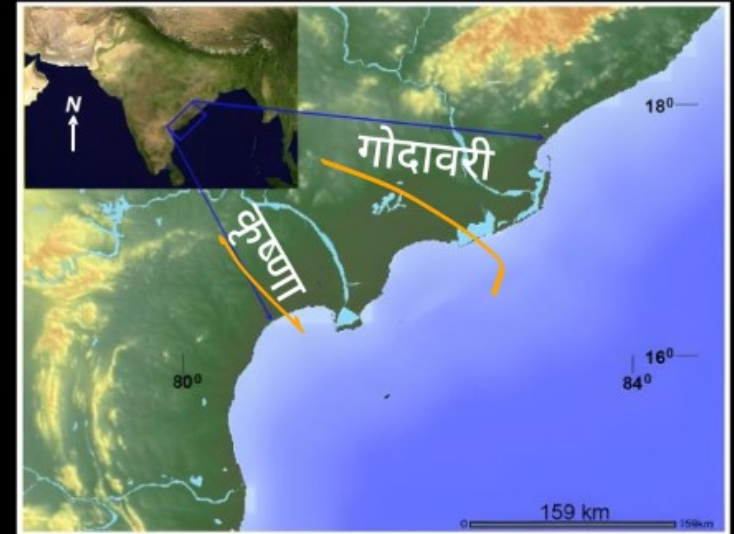
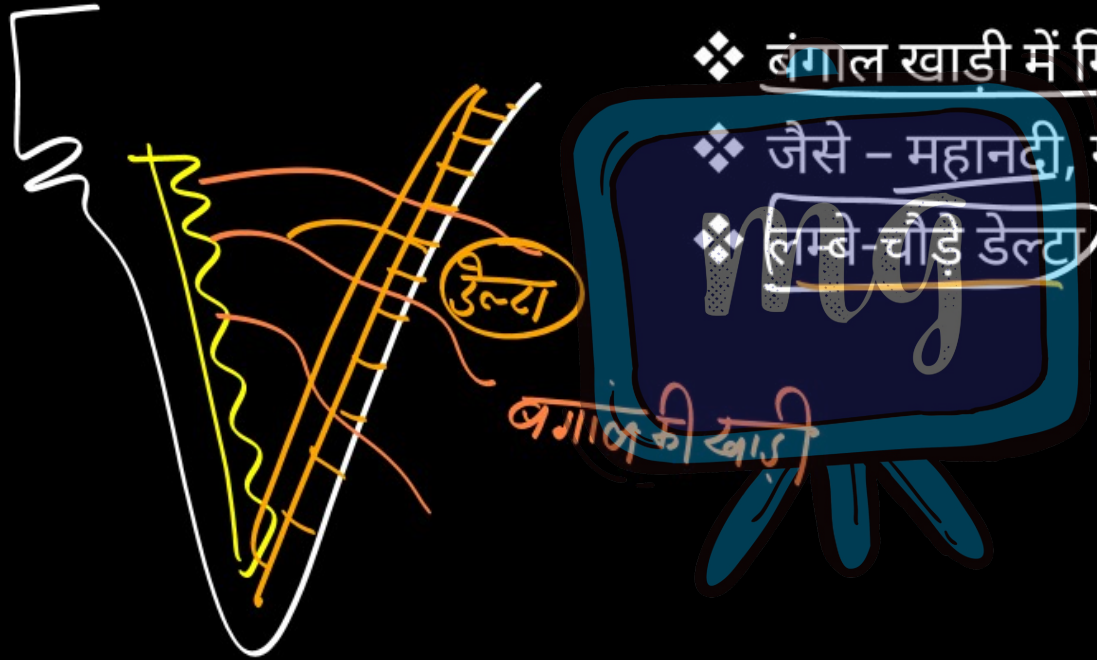
उभरे हुए तट

महाद्वीपीय शैल की चौड़ाई 500 कि.मी.

पत्तन व पोताश्रयों का विकास मुश्किल

डेल्टा

- ❖ बंगाल खाड़ी में गिरने वाली नदियों द्वारा निर्माण
- ❖ जैसे - महानदी, गोदावरी, कृष्णा व कावेरी का डेल्टा
- ❖ लम्बे-चौड़े डेल्टा



द्वीप समूह

1. हिमालय
2. उत्तर मरु मैदान
3. गण्डकी नदी पठार
4. पार मरु मैदान
5. तटीय मैदान

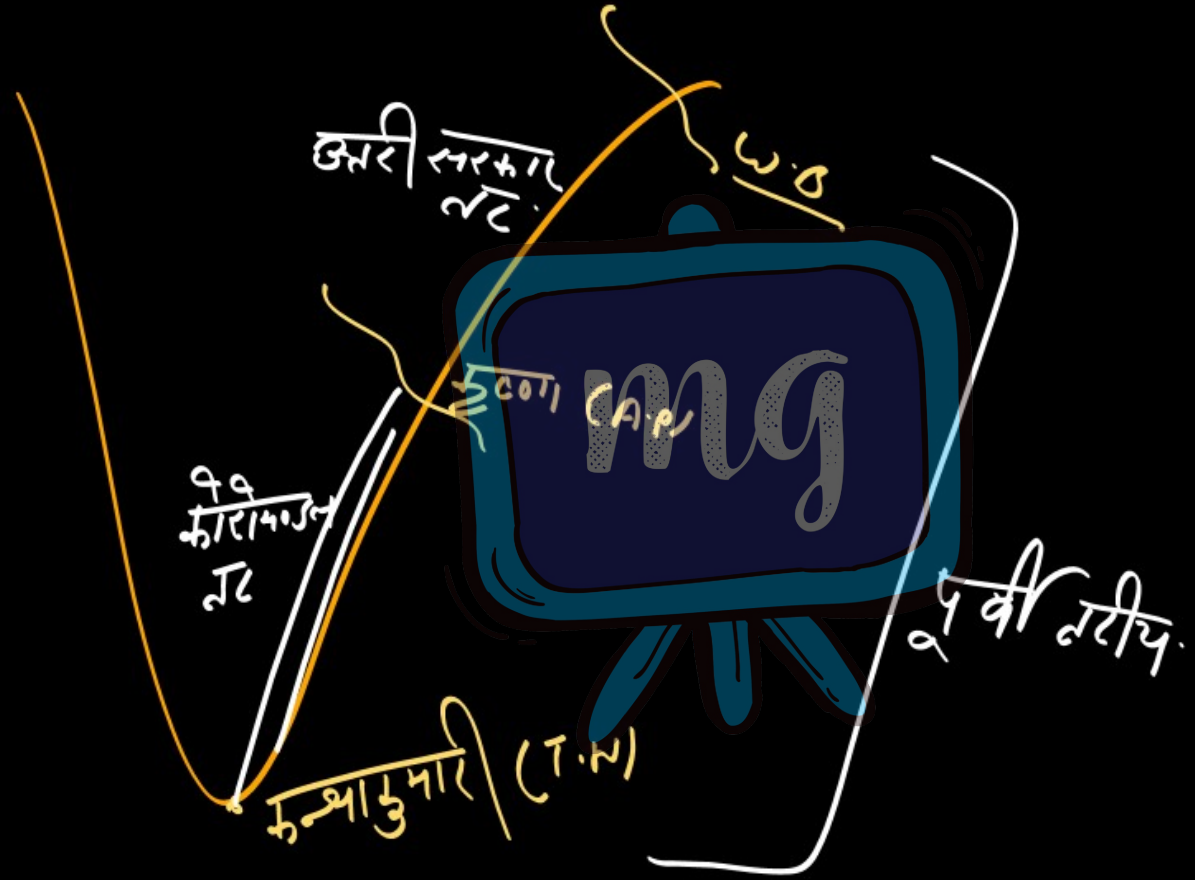
6. द्वीप समूह

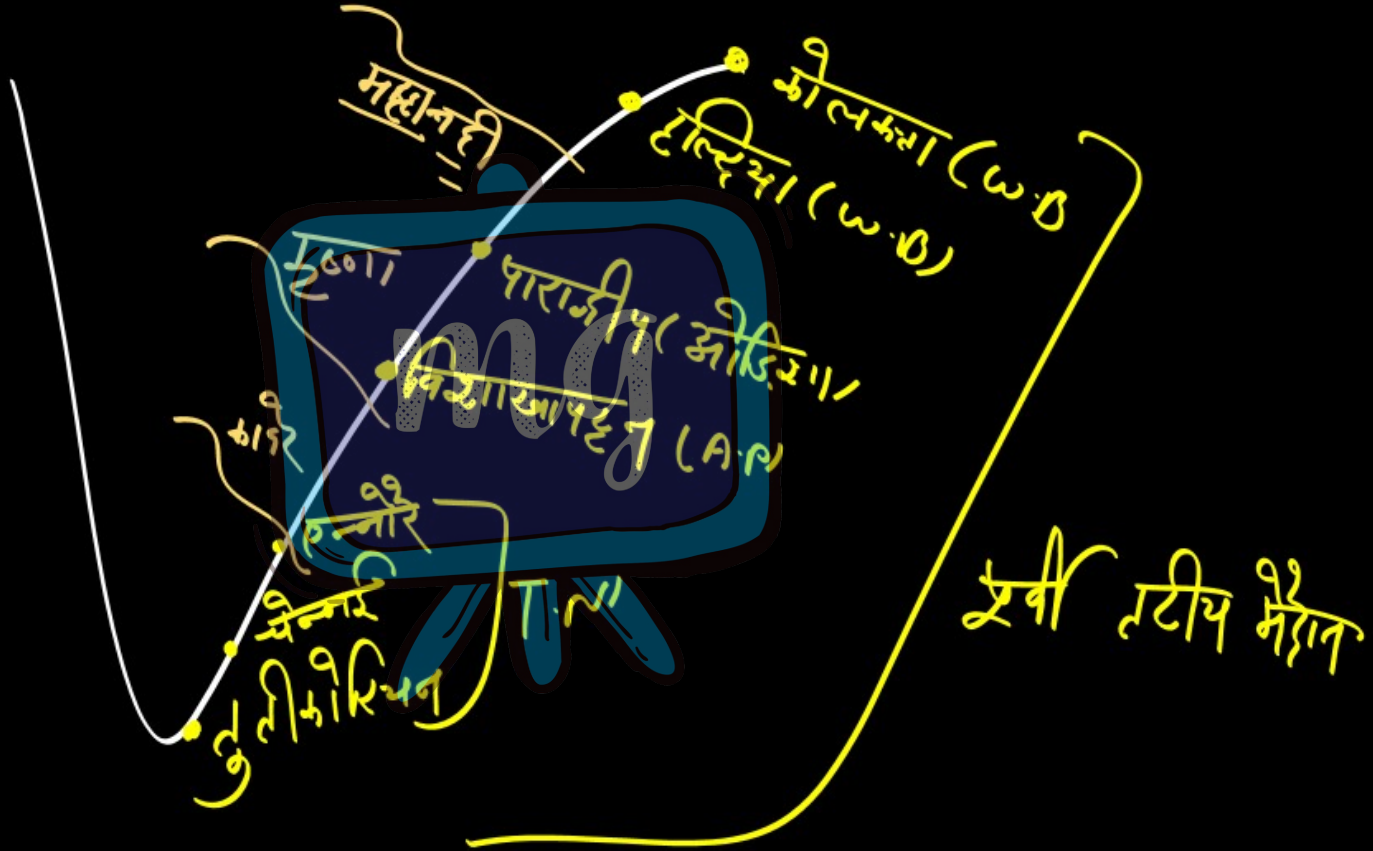
→ किसी भी स्थल को चारों ओर
जल से घेरे हुए द्वीप कहते हैं।

भारत में प्रमुख द्वीप समूह

1. बंगाल की खाड़ी के द्वीप समूह
2. अरब सागर के द्वीप समूह

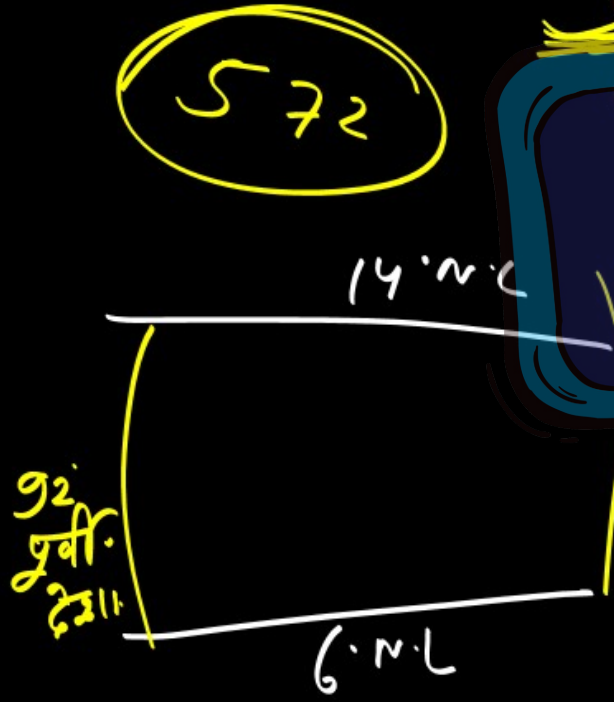






बंगाल की खाड़ी के द्वीप समूह

- कुल द्वीप - 572
- विस्तार - 6° उ.अ. - 14° उ.अ. तथा 92° पू.द. - 94° पू.द.



अण्डमान-निकोबार द्वीप समूह

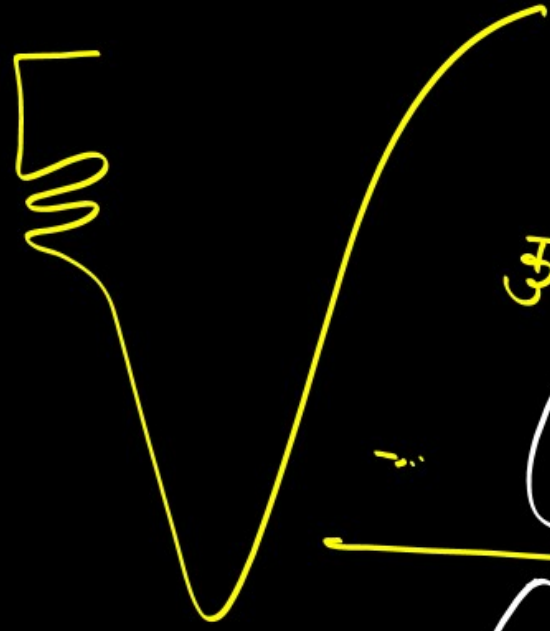
उत्तर में
अण्डमान

दक्षिण में
निकोबार

यै जलमग्न
पर्वतों के भाग

कुल-द्वीप - 572
अण्डमान द्वीप
10-युगल

निकोबार
619 द्वीप



बैरन द्वीप

ज्वालामुखी
निर्मित

भारत का एकमात्र
सक्रिय
ज्वालामुखी

असंगठित कंकड़
पत्थर व गोलाशमों
से निर्मित

अजमान - निकोबार के पूर्व में स्थित → बैरन द्वीप

ज्वालामुखी

ज्वालामुखी - 3
31.5.17
1. सक्रिय
2. सुसुप्त
3. शीतल निष्क्रिय

वेन डीप
भारत की एकमात्र सक्रिय ज्वालामुखी।
रक्त सक्रिय



प्रमुख पर्वत चोटियाँ

• सेडल चोटी = 738 मीटर - उत्तरी अंडमान

• माउंट डियोवोली = 515 मीटर - मध्य अंडमान

• माउंट कोयोब = 460 मीटर - दक्षिणी अंडमान

• माउंट थुईल्लर = 642 मीटर - ग्रेट निकोबार

निकोबार की सबसे

उत्तरी
अंडमान

मध्य
अंडमान

दक्षिणी
अंडमान

लिटिल
अंडमान

उत्तरी निकोबार
(मास)

लिटिल निकोबार

द. निकोबार (ग्रेट)

विशेषताएँ


द्वीपों के पश्चिमी
तट के साथ
प्रवाल निक्षेप

खूबसूरत
पूलिन

संवहनी वर्षा

भूमध्यरेखाप
प्रकार की
वनस्पति

समुद्री जीवों के द्वारा
(ज्वाल द्वीप)
प्रदूषण

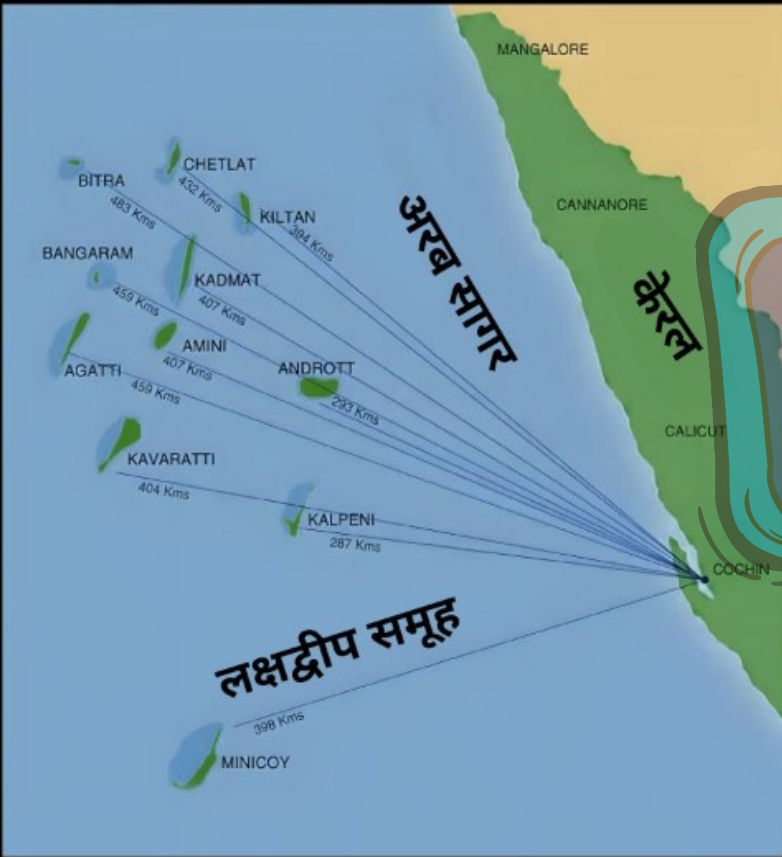


असारां र्वा

अरब सागर के द्वीप

- द्वीप
 - लक्षद्वीप व मिनिक्ॉय द्वीप
 - कुल 36 द्वीप
 - 11 द्वीपों पर मानव आवास
- मिनिक्ॉय
 - सबसे बड़ा द्वीप
 - क्षेत्रफल - 453 वर्ग कि.मी.

विस्तार



8° उ.अ. से
12° उ.अ.
71° पू.द. से
74° पू.द.

केरल के तट से
280 - 480
कि.मी. दूर

विशेषताएँ

अबद्ध गुहिकाएँ,
शिंगिल, गोलाशिकाएँ व
गोलाशम पूर्वी समुद्र तट पर



प्रवाल निक्षेप से
निर्मित द्वीप समूह



तूफान निर्मित पुलिन



