Under CSR Support by ipca | Foundation

RIICO | missiongyan

missiongyan LET'S LEARN TOGETHER

कक्षा-9वीं राजस्थान बोर्ड 2027

ARJUN BATCH

सामाजिक विज्ञान

भारत - स्थिति



Chapter 01 || Part -02

19 अगस्त 2026 || 05:00 PM

Under CSR Support by
ipca | Foundation

missiongyan
LET'S LEARN TOGETHER

आज क्या पढेंगे ?

1 भारत : क्षेत्रफल

2 भारत की सीमा व तटरेखा

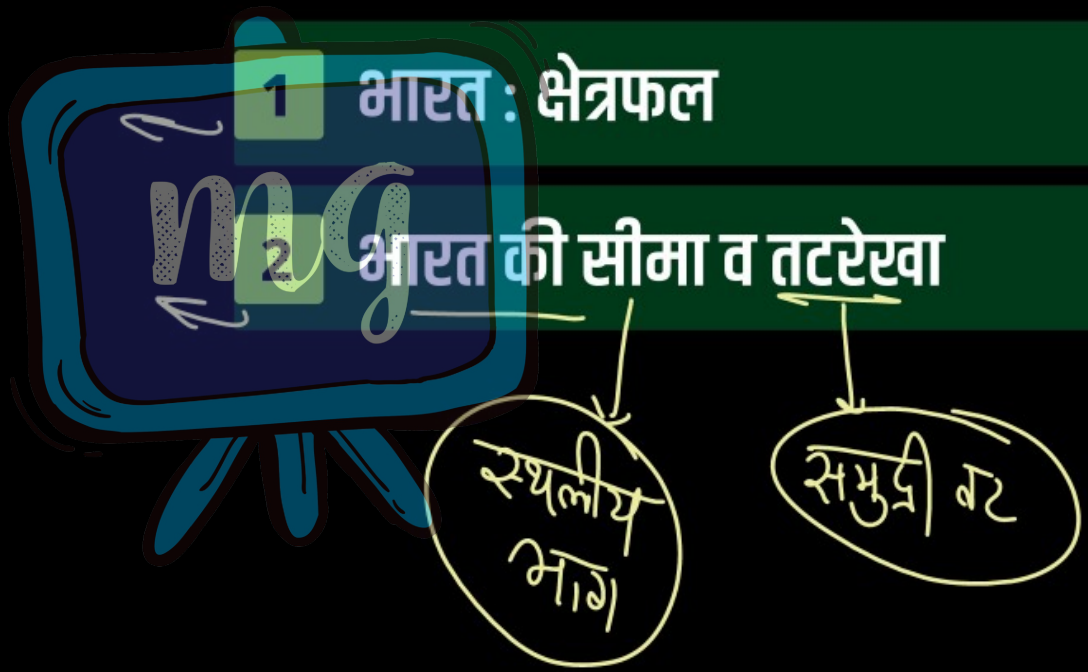

Under CSR Support by
ipca | Foundation

missiongyan
LET'S LEARN TOGETHER

1 मिलियन = 10 लाख
1 M = 10 लाख
1.37 मिलियन

आकार

- विश्व का 7वां सबसे बड़ा देश।



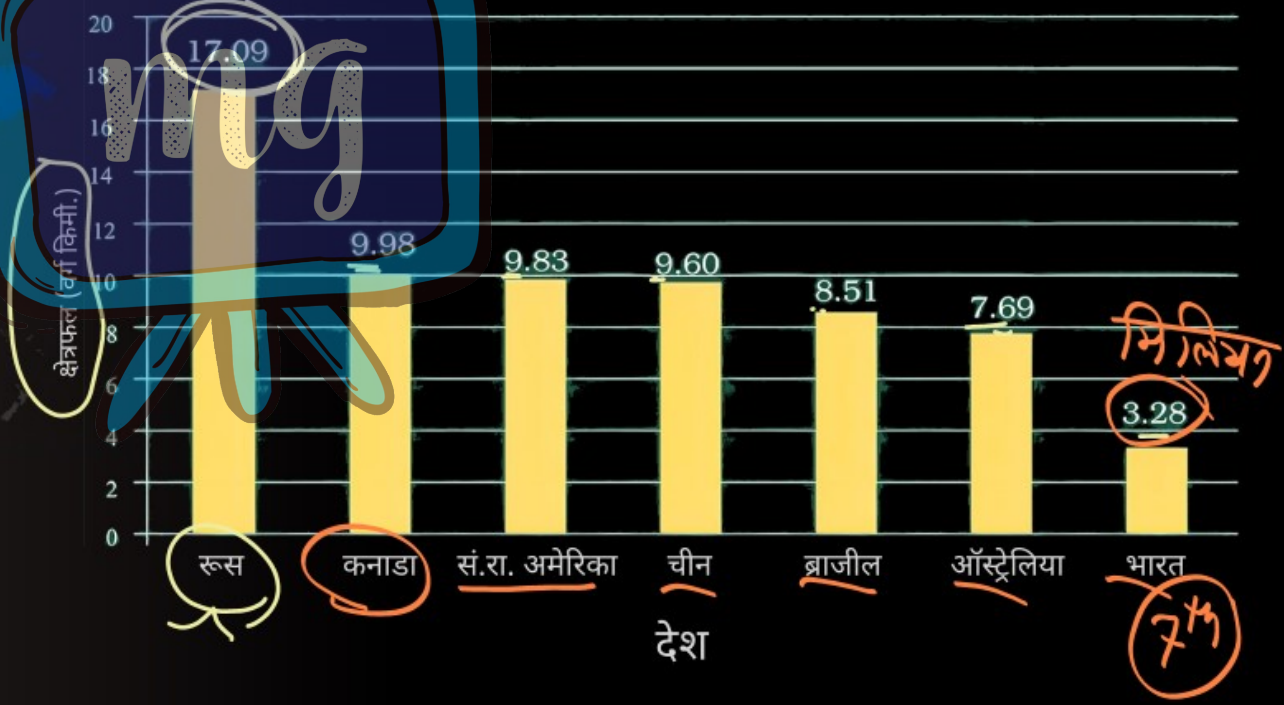

Under CSR Support by
ipca | Foundation

missiongyan
LET'S LEARN TOGETHER



- भू-भाग का कुल क्षेत्रफल
  32.8 लाख वर्ग किमी।
  32 87263 वर्ग किमी०
- विश्व के कुल भौगोलिक क्षेत्रफल का : 2.4%

Under CSR Support by
ipca | Foundation

missiongyan
LET'S LEARN TOGETHER

❖ स्थलीय सीमा रेखा

15,200 किमी. (लगभग)



Under CSR Support by
ipca | Foundation

missiongyan
LET'S LEARN TOGETHER

❖ समुद्री तटरेखा की लंबाई

7,516.6 किमी. (अंडमान-निकोबार और लक्षद्वीप समूह सहित)

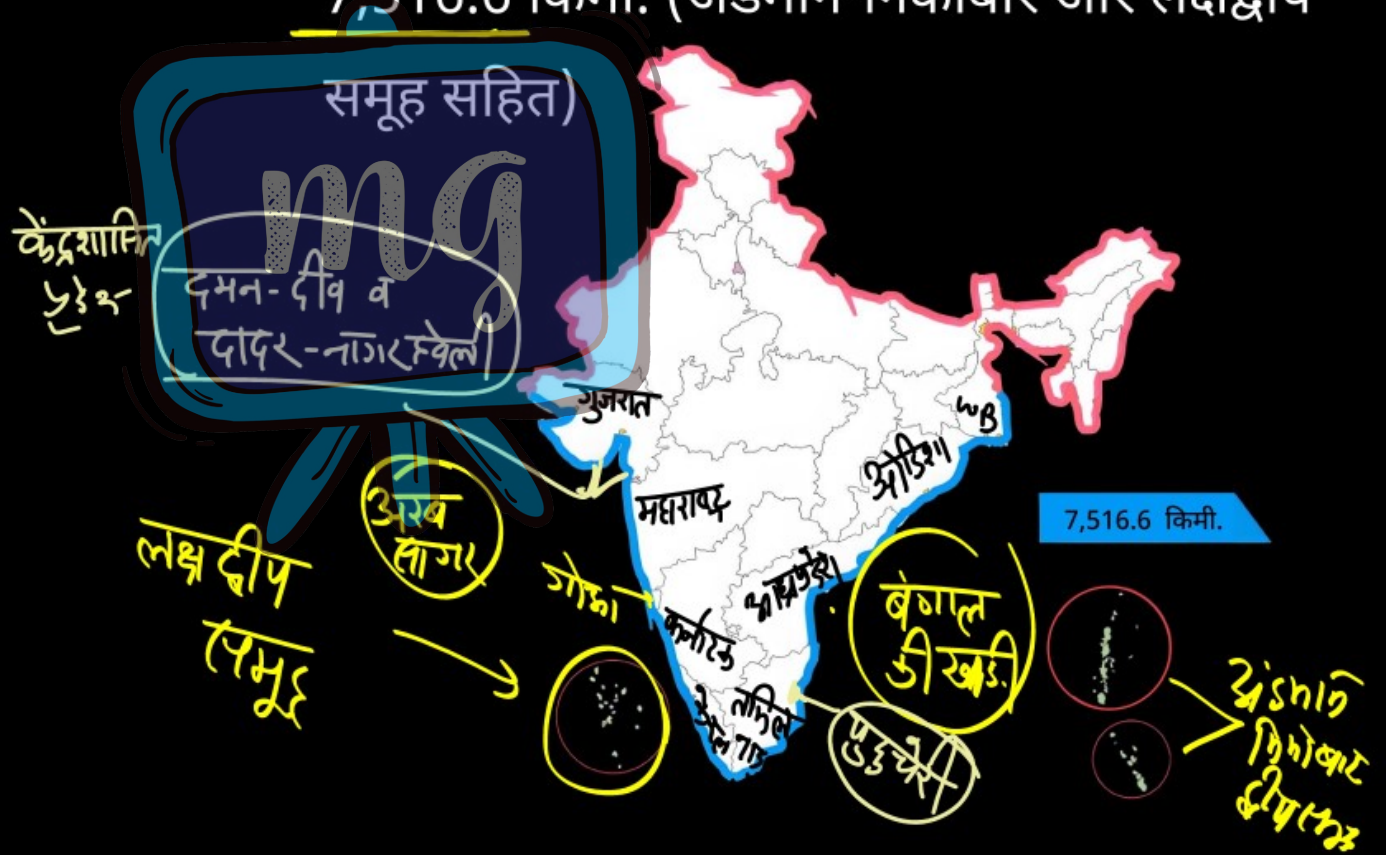

Under CSR Support by
ipca | Foundation

mg missiongyan
LET'S LEARN TOGETHER



❖ भारत के उत्तर-पश्चिम, उत्तर तथा उत्तर-पूर्वी सीमा पर नवीनतम वलित पर्वत है।



Under CSR Support by ipca | Foundation

missiongyan LET'S LEARN TOGETHER

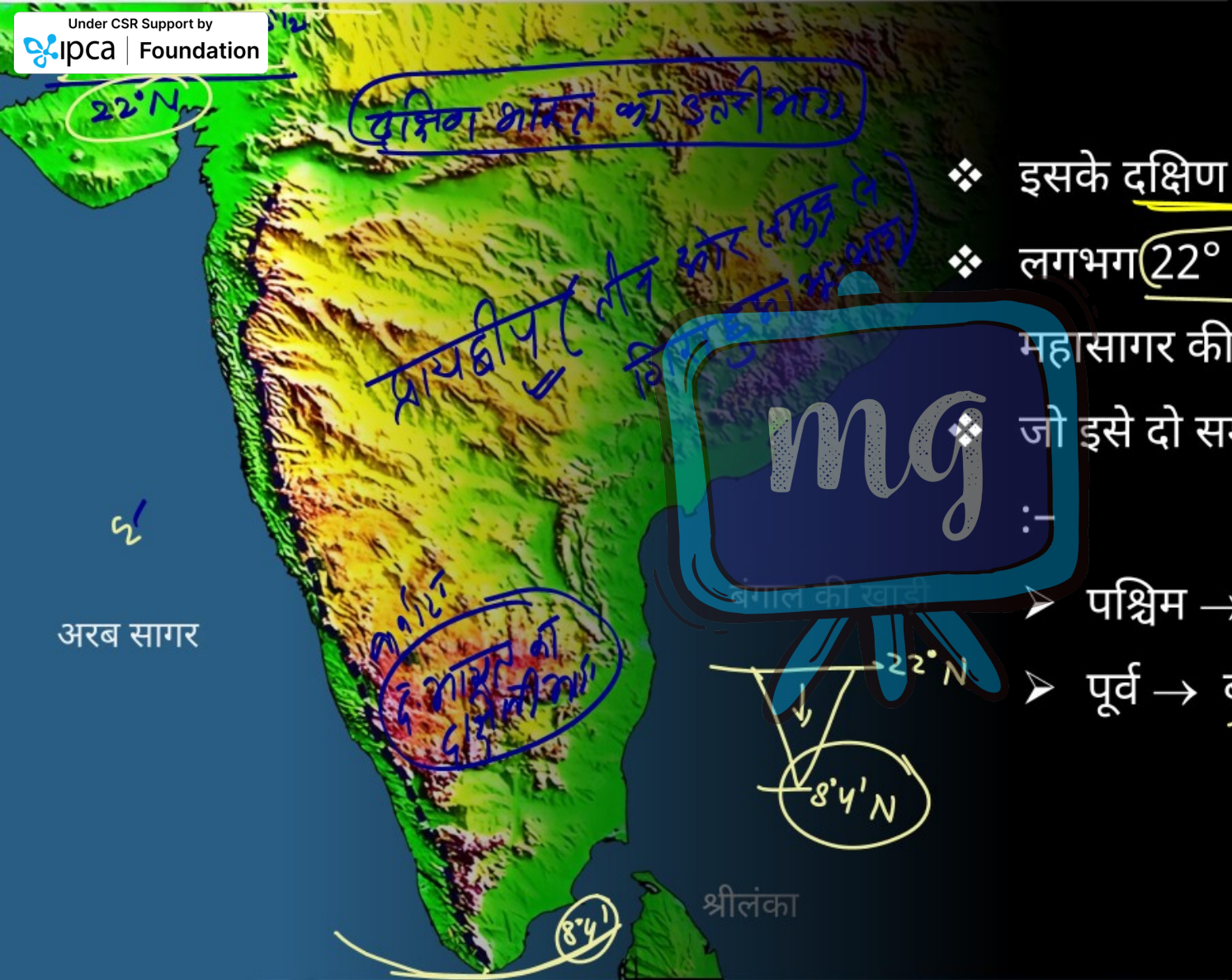

- इसके दक्षिण का भाग उत्तर में चौड़ा है।
- लगभग 22° उत्तरी अक्षांश से हिन्द महासागर की ओर संकरा होता गया है।
- जो इसे दो समुद्रों में विभाजित करती है :–
  - पश्चिम → अरब सागर
  - पूर्व → बंगाल की खाड़ी

Under CSR Support by
ipca | Foundation

mg missiongyan
LET'S LEARN TOGETHER

स्थानीय समय का अंतर

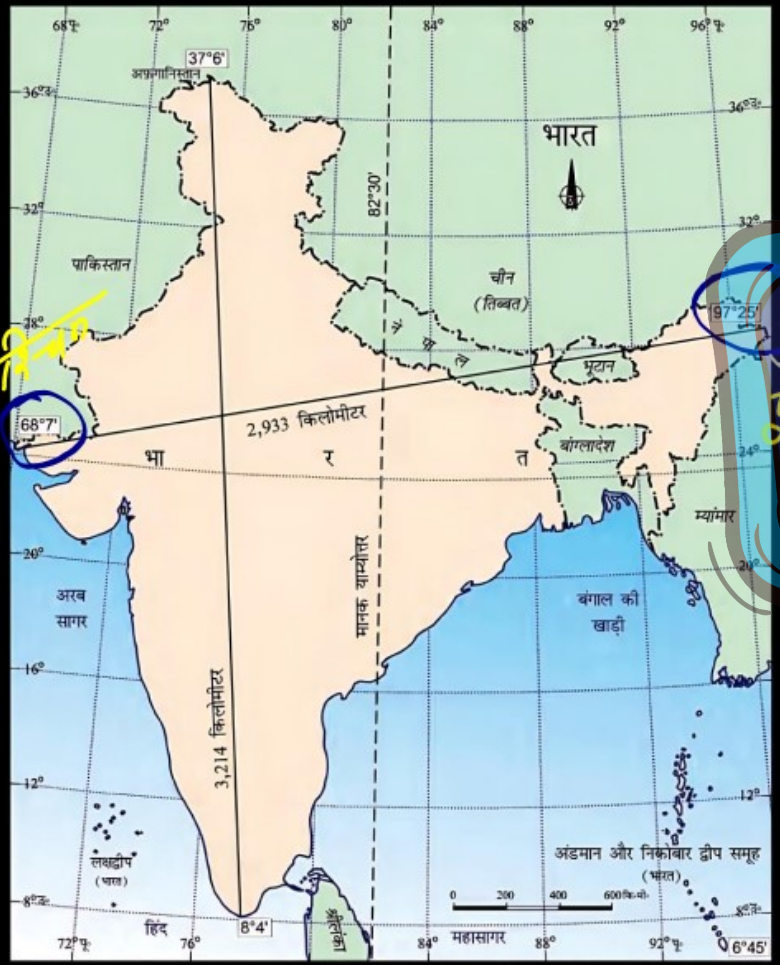

- गुजरात से अरुणाचल प्रदेश के बीच समय में 2 घंटे का अंतर है।
- भारत की मानक याम्योत्तर रेखा (82°30′ पू०) (देशान्तर) 82½ पू० दे०
  - मिर्जापुर (उत्तर प्रदेश) से होकर गुजरती है।
  - देश के लिए मानक समय के रूप में कार्य करती है।

Under CSR Support by ipca | Foundation

missiongyan LET'S LEARN TOGETHER

देशान्तर रेखाओं का उपयोग → समय की गणना करने में

पृथ्वी → पश्चिम से पूर्व की ओर (अक्ष पर)

↳ (दिन-रात विभाजन)

२४ घंटे में पूर्ण

स्थानीय समय

↳ प्रत्येक स्थान / देशान्तर के लिए अलग-अलग होता है

मानक समय



Under CSR Support by
ipca | Foundation

missiongyan
LET'S LEARN TOGETHER

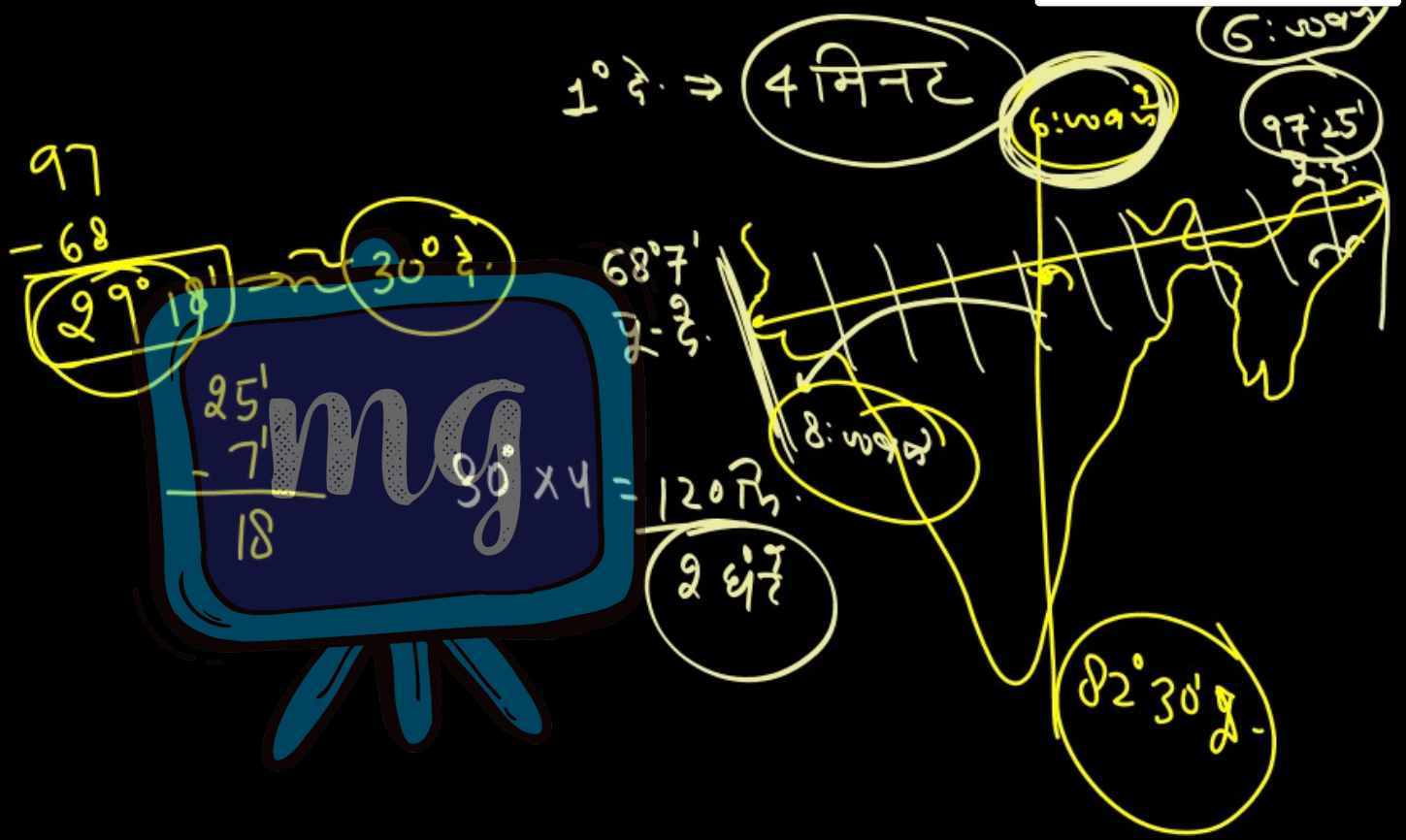

Under CSR Support by
ipca | Foundation

missiongyan
LET'S LEARN TOGETHER

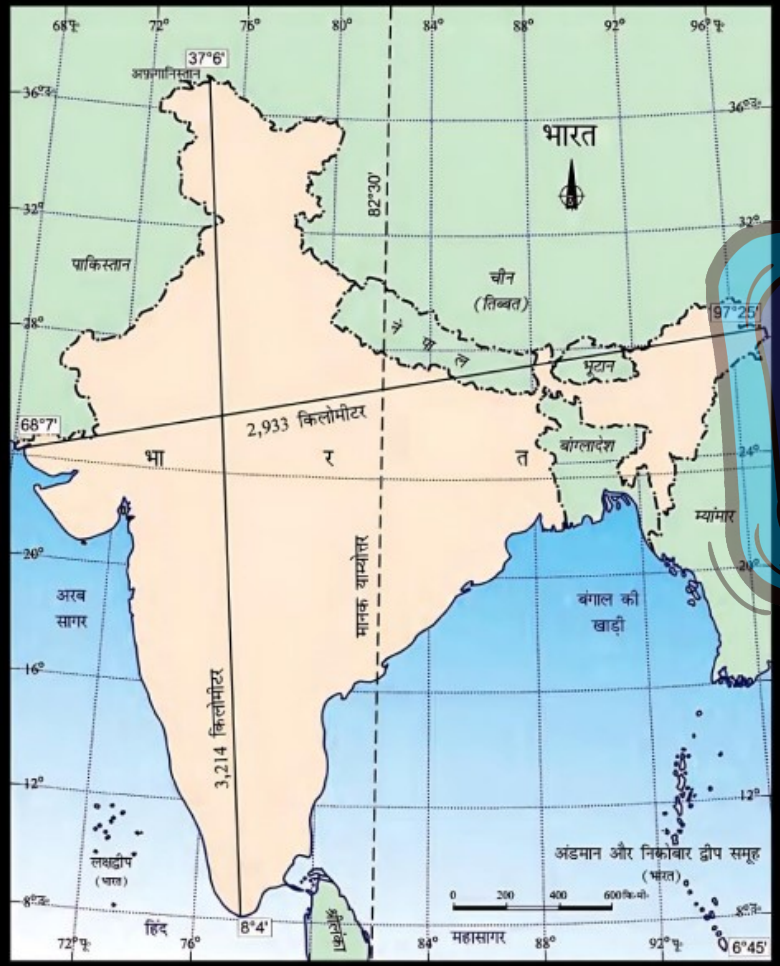

❖ अक्षांश का प्रभाव दक्षिण से उत्तर की ओर दिन और रात की अवधि पर पड़ता है।

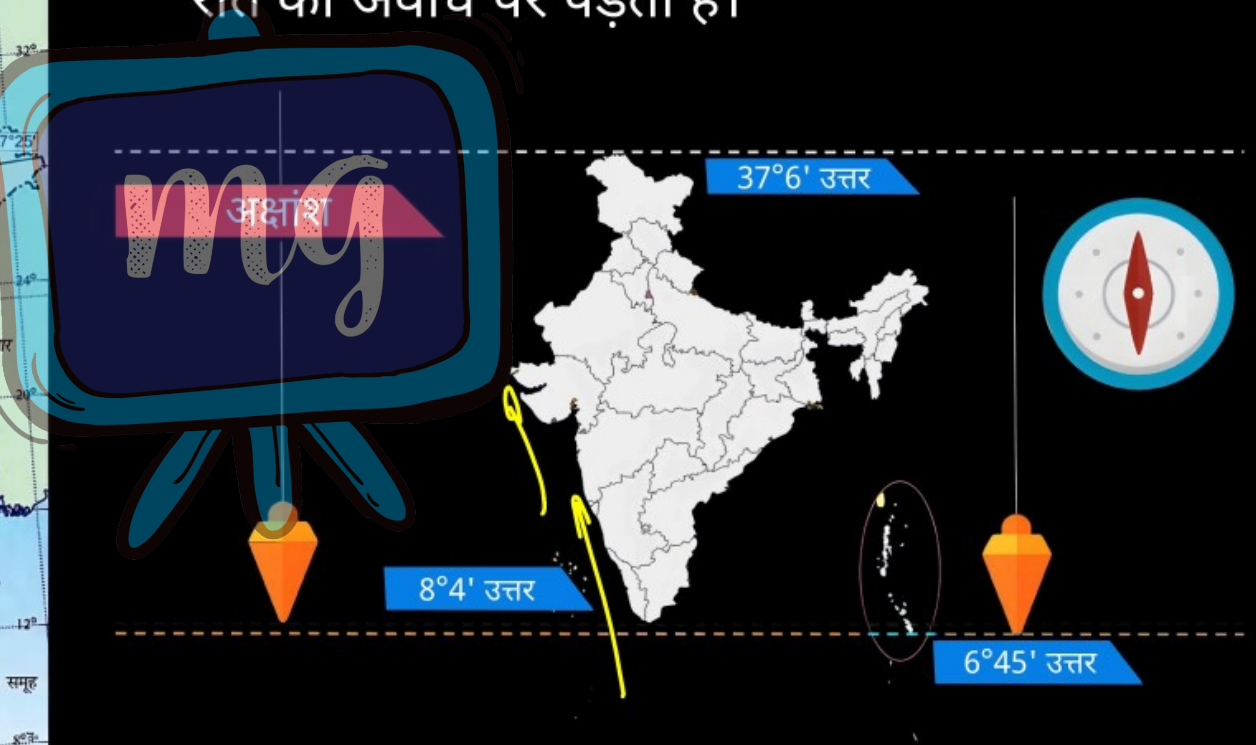

Under CSR Support by
ipca | Foundation

missiongyan®
LET'S LEARN TOGETHER

