Under CSR Support by ipca | Foundation

RIICO | missiongyan LET'S LEARN TOGETHER

missiongyan LET'S LEARN TOGETHER

कक्षा-9वीं राजस्थान बोर्ड 2027

ARJUN BATCH

सामाजिक विज्ञान

भारत का भौतिक स्वरूप

CHAPTER 02 || PART -01

21 अगस्त 2026 || 05:00 PM



Under CSR Support by
ipca | Foundation

missiongyan
LET'S LEARN TOGETHER

आज क्या पढेंगे ?

भारत का भौतिक स्वरूप

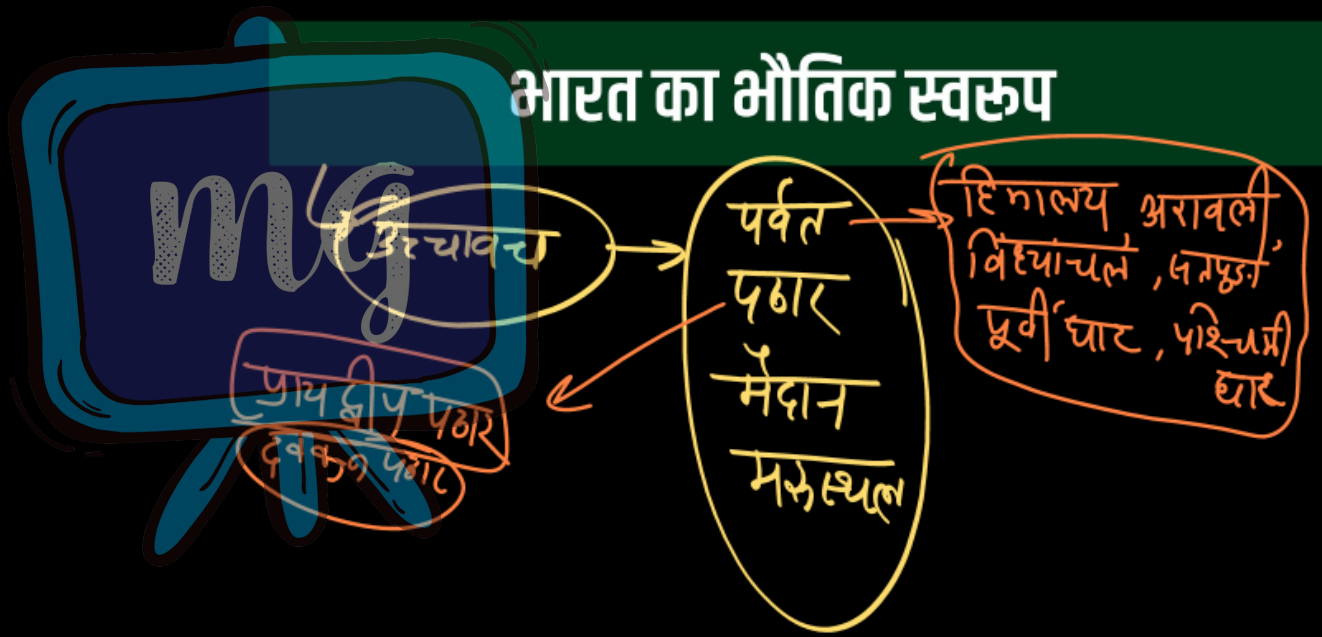

Under CSR Support by
ipca | Foundation

missiongyan
LET'S LEARN TOGETHER

- भारत एक विशाल देश है जिसमें विविध भू-आकृतियाँ हैं।

मैदान

समतल भूमि का विशाल विस्तार।

पहाड़ी क्षेत्र

पहाड़ों और घाटियों वाला ऊबड़-खाबड़ इलाका।



Under CSR Support by
ipca | Foundation

missiongyan
LET'S LEARN TOGETHER

- हमारे देश में पृथ्वी की लगभग सभी प्रमुख भौतिक विशेषताएं मौजूद हैं :-



Under CSR Support by
ipca | Foundation

missiongyan
LET'S LEARN TOGETHER

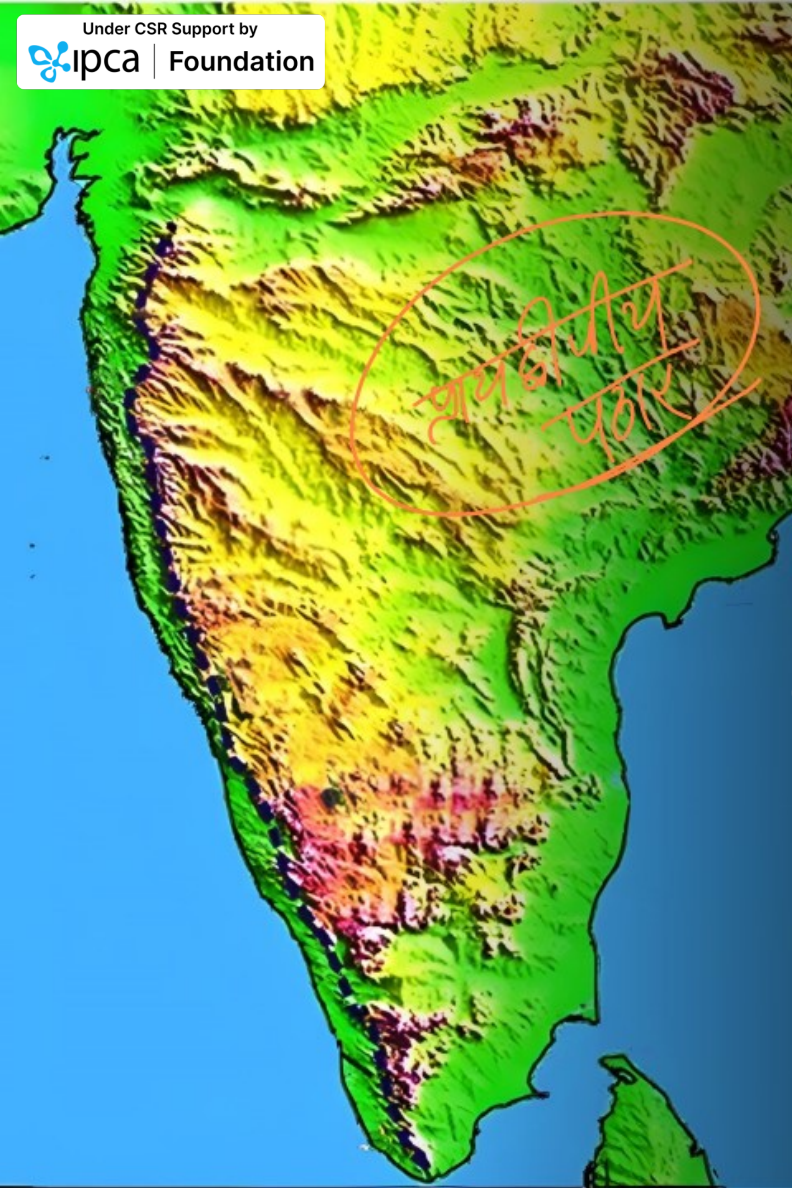

- भारत की भूमि में बहुत अधिक भौतिक विविधता पाई जाती है।

प्रायद्वीपीय पठार

- भू-वैज्ञानिक दृष्टि से, यह पृथ्वी के सबसे प्राचीन भू-खंडों में से एक है।
- सबसे स्थिर भू-खंडों में से एक माना जाता था।
- आग्नेय और कायांतरित चट्टानों से निर्मित, धीरे-धीरे उठती हुई पहाड़ियाँ और चौड़ी घाटियाँ।

Under CSR Support by
ipca | Foundation

missiongyan®
LET'S LEARN TOGETHER





Under CSR Support by
ipca | Foundation

missiongyan
LET'S LEARN TOGETHER

❖ हिमालय और उत्तरी मैदान

- नवीनतम भू-आकृतियाँ
- भू-विज्ञान की दृष्टि से, हिमालय पर्वत एक अस्थिर क्षेत्र है।



Under CSR Support by
ipca | Foundation

missiongyan
LET'S LEARN TOGETHER

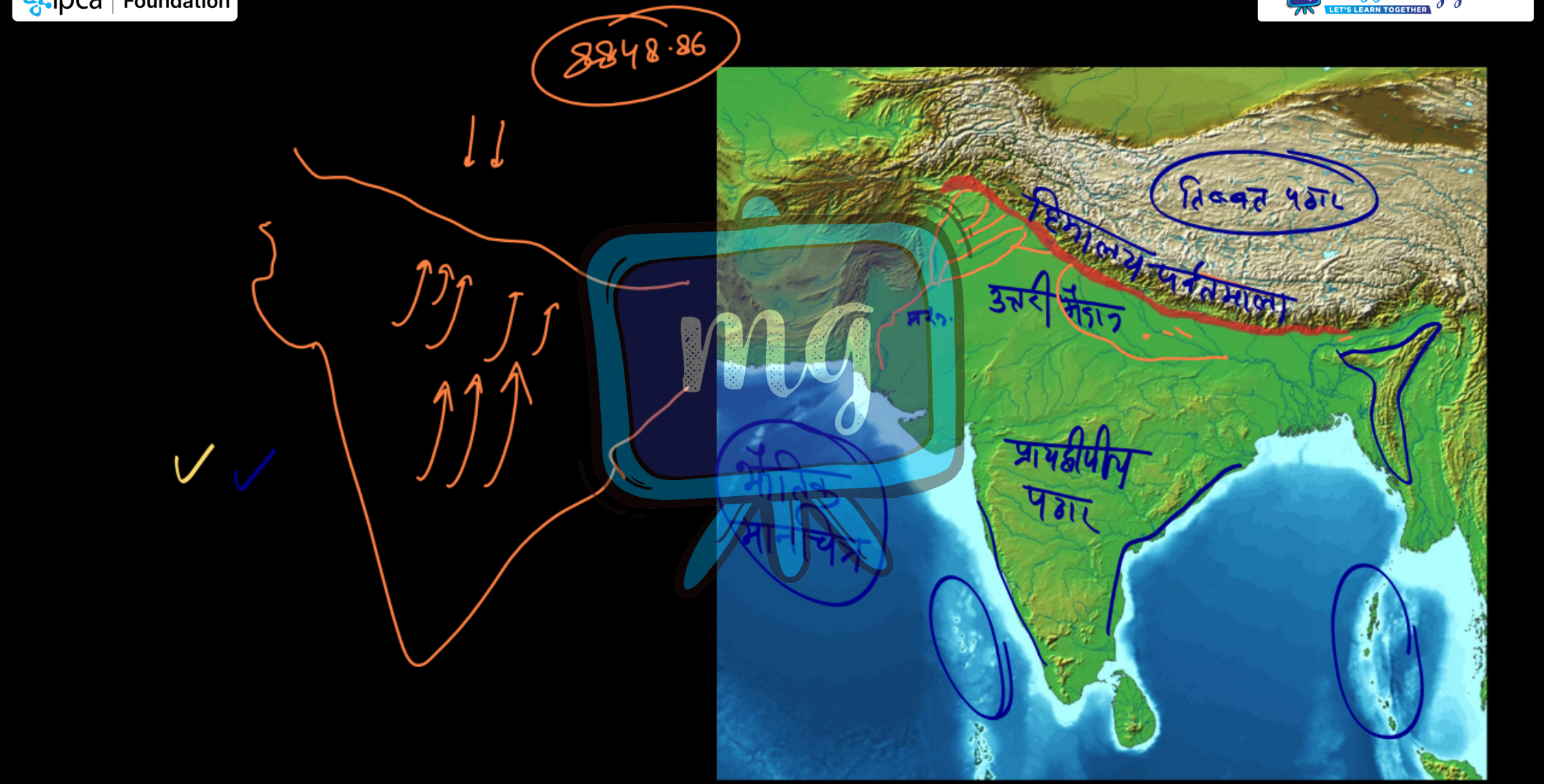

Under CSR Support by
ipca | Foundation

missiongyan
LET'S LEARN TOGETHER



हिमालय

- नवीनतम भू-आकृतियाँ
- भू-वैज्ञानिक दृष्टि से, हिमालय पर्वत एक अस्थिर क्षेत्र बनाते हैं।
- संपूर्ण हिमालय पर्वत प्रणाली ऊँची चोटियों, गहरी घाटियों और तेज़ बहने वाली नदियों के साथ एक बहुत ही युवा स्थलाकृति का प्रतिनिधित्व करती है।

उत्तरी मैदान

- जलोढ़ निक्षेपों से निर्मित।

Under CSR Support by
ipca | Foundation

missiongyan
LET'S LEARN TOGETHER

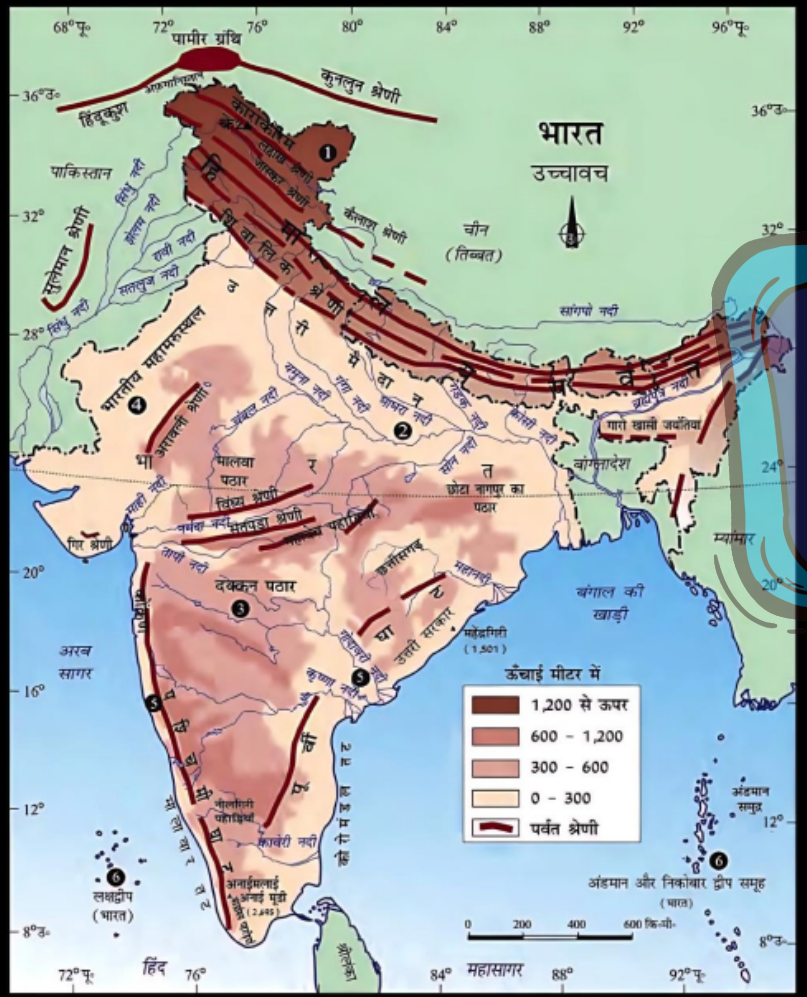

मुख्य भौगोलिक वितरण

1. हिमालय पर्वत शृंखला
2. उत्तरी मैदान
3. प्रायद्वीपीय पठार
4. भारतीय मरुस्थल
5. तटीय मैदान
6. द्वीप समूह

Under CSR Support by
ipca | Foundation

missiongyan
LET'S LEARN TOGETHER

(५) भारतीय मरुस्थल

(६) द्वीप समूह

① हिमालय पर्वतीय प्रदेश

② उत्तरी मैदानी प्रदेश

③ दक्कन पठार / प्रायद्वीपीय पठार

(४) तटीय मैदान

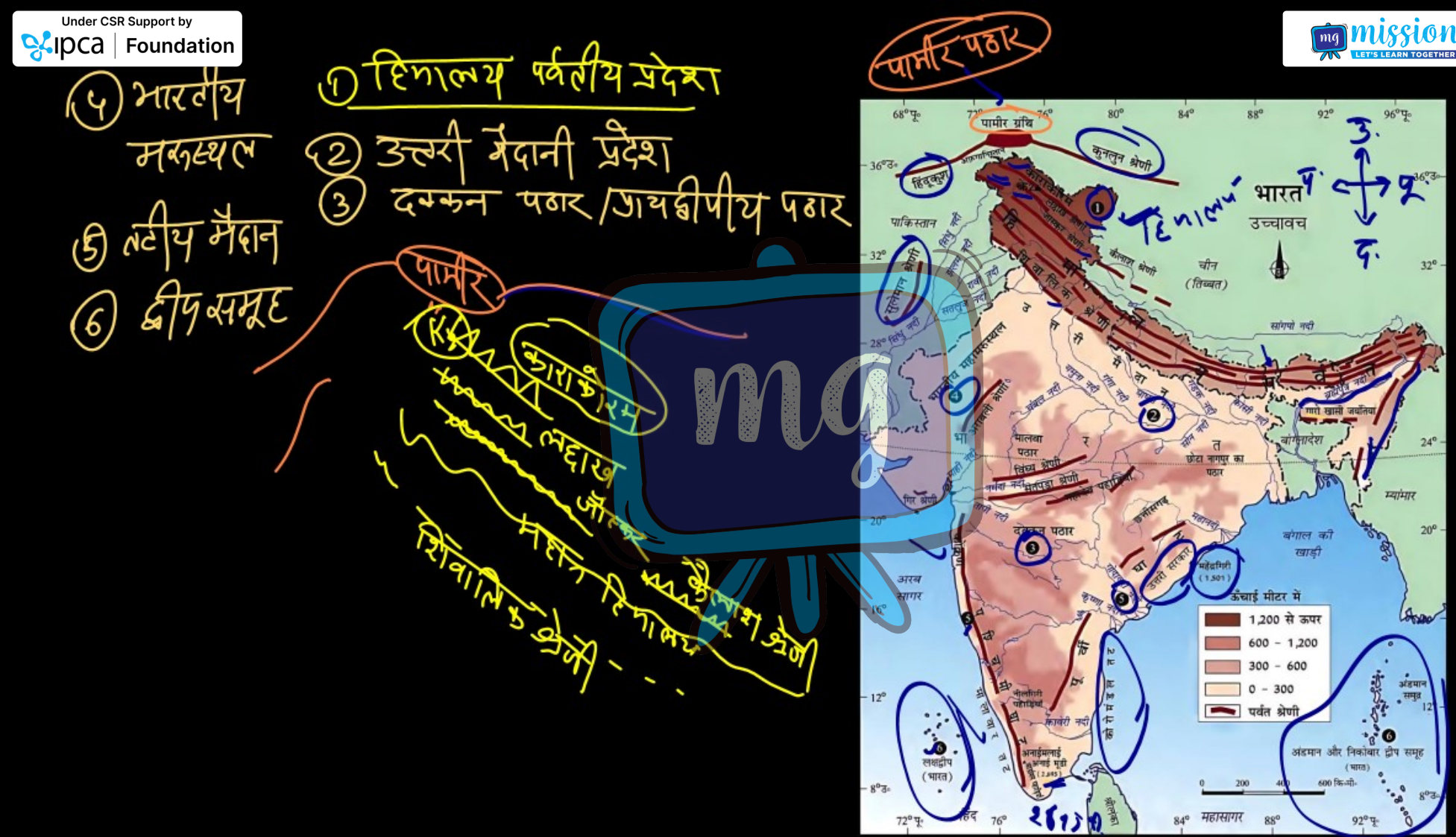

Under CSR Support by ipca | Foundation

mg missiongyan® LET'S LEARN TOGETHER

1 भारत को कितने भौतिक विभागों में विभाजित किया गया है?

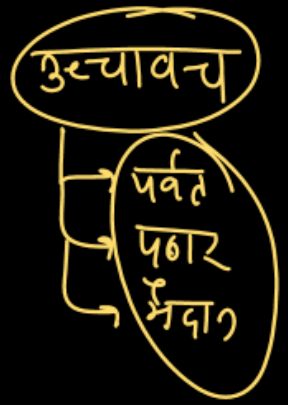

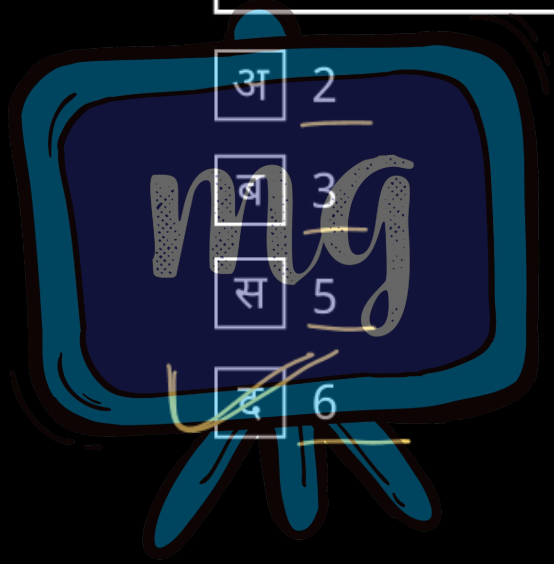

1. हिमालय पर्वतीय क्षेत्र
2. उत्तरी मैदानी प्रदेश
3. प्रायद्वीपीय पठार
4. भारतीय मरुस्थल
5. तटीय मैदान
6. द्वीप समूह

Under CSR Support by ipca | Foundation

missiongyan LET'S LEARN TOGETHER

Q.1 भारत के उत्तर-पश्चिम दिशा में कौन-कौन से पड़ोसी देश हैं?

Ans. पाक & अफगान

2 भारत का सबसे उत्तरी भौतिक विभाग कौनसा है?

अ हिमालय पर्वत श्रृंखला

ब उत्तरी मैदान

स भारतीय मरुस्थल

द प्रायद्वीपीय पठार

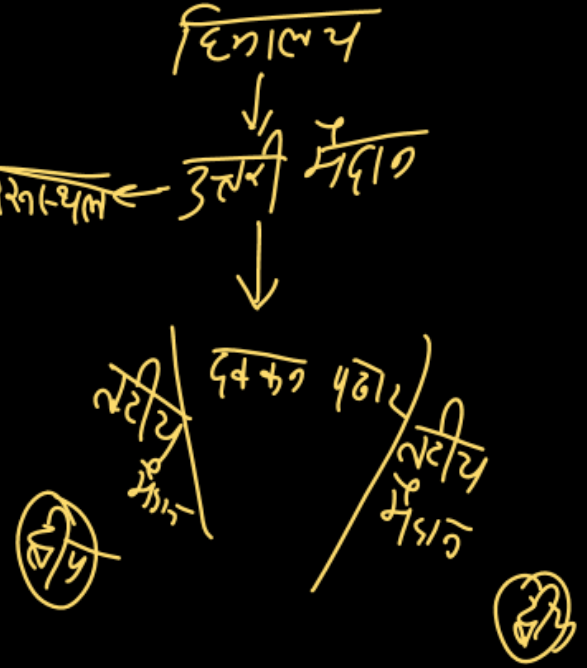

Under CSR Support by
ipca | Foundation

missiongyan®
LET'S LEARN TOGETHER



Under CSR Support by
ipca | Foundation

missiongyan
LET'S LEARN TOGETHER



भूगोल अध्ययन के उपागम

- भूगोल एक अन्तर्शिक्षण विषय
- भूगोल अध्ययन के दो प्रमुख उपागम –

1. क्रमबद्ध उपागम (विषय वस्तुगत)

   प्रवर्तक - अलेक्जेंडर वॉन हम्बोल्ट

   (जर्मन भूगोलवेत्ता)

2. प्रादेशिक उपागम

   प्रवर्तक - कार्ल रिटर

   (जर्मन भूगोलवेत्ता)



Under CSR Support by
ipca | Foundation

missiongyan®
LET'S LEARN TOGETHER

1. क्रमबद्ध उपागम (विषय वस्तुगत)

- एक तथ्य का पूरे विश्वस्तर पर अध्ययन।
- तत्पश्चात् क्षेत्रीय स्वरूप के वर्गीकृत प्रकारों की पहचान।

Under CSR Support by
ipca | Foundation

missiongyan®
LET'S LEARN TOGETHER

2. प्रादेशिक उपागम

- विश्व को विभिन्न पदानुक्रमिक स्तर के प्रदेशों में विभक्त।
- एक विशेष प्रदेश में सभी भौगोलिक तथ्यों का अध्ययन।

Under CSR Support by
ipca | Foundation

missiongyan
LET'S LEARN TOGETHER



- भौतिक
- सिद्धांत/दर्शनशास्त्र
- विधि व तकनीक
- मानव

Under CSR Support by
ipca | Foundation

missiongyan®
LET'S LEARN TOGETHER

भौतिक भूगोल की शाखाएँ

1.	भू-आकृतिकी
2.	जलवायु विज्ञान
3.	समुद्र विज्ञान
4.	मृदा भूगोल

Under CSR Support by
ipca | Foundation

missiongyan®
LET'S LEARN TOGETHER

1. भू-आकृतिकी



Under CSR Support by
ipca | Foundation

missiongyan®
LET'S LEARN TOGETHER

2. जलवायु विज्ञान



Under CSR Support by
ipca | Foundation

missiongyan®
LET'S LEARN TOGETHER

3. समुद्र विज्ञान



Under CSR Support by
ipca | Foundation

missiongyan®
LET'S LEARN TOGETHER

4. मृदा भूगोल



Under CSR Support by
ipca | Foundation

missiongyan
LET'S LEARN TOGETHER

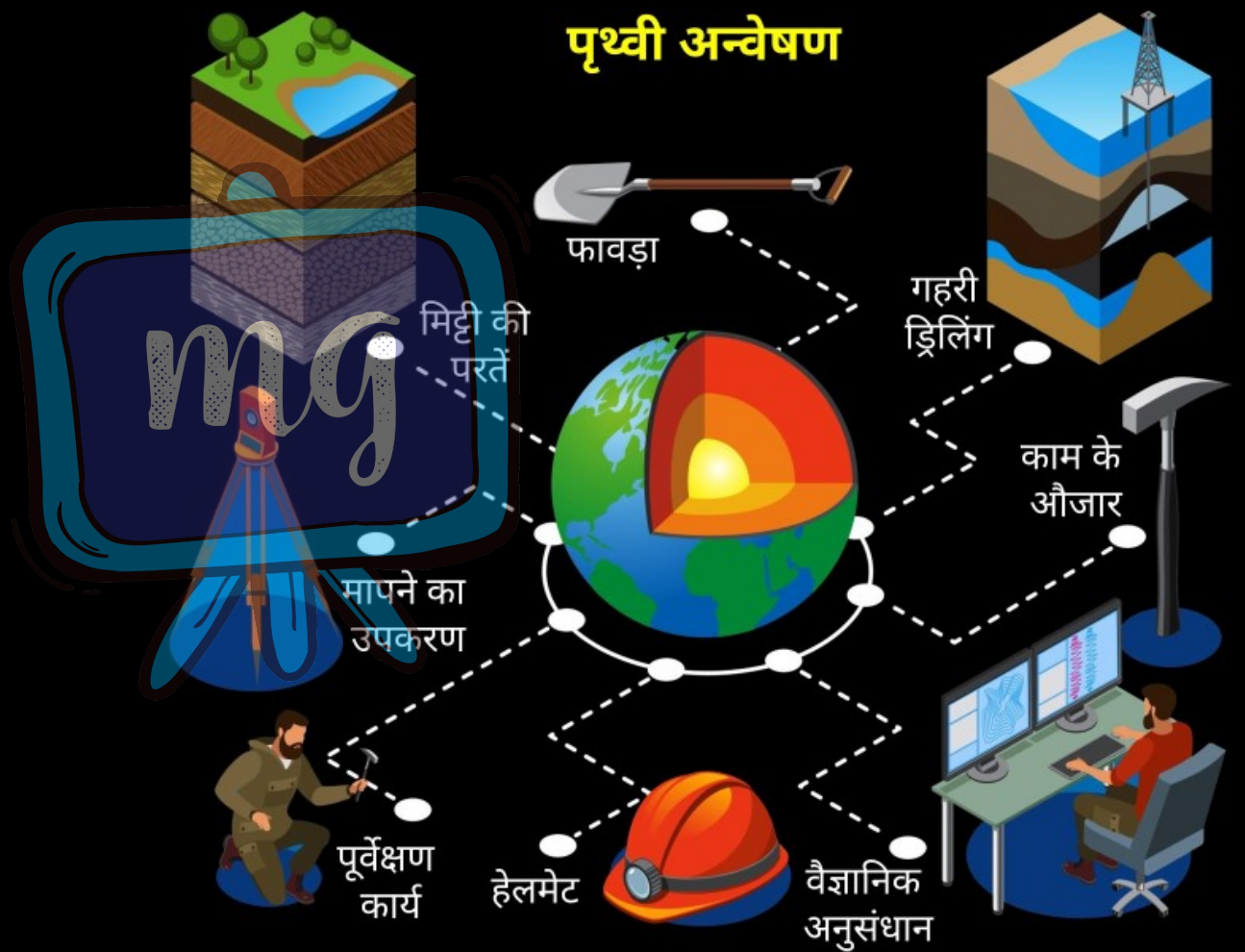

Under CSR Support by
ipca | Foundation

missiongyan®
LET'S LEARN TOGETHER

सिद्धांत/दर्शनशास्त्र की शाखाएँ

- भौगोलिक चिंतन
- मानव पारिस्थितिकी



Under CSR Support by
ipca | Foundation

missiongyan
LET'S LEARN TOGETHER

विधि व तकनीक की शाखाएँ



1. मानचित्र कला
2. मात्रात्मक तकनीक
3. क्षेत्रीय सर्वेक्षण विधि
4. भू-सूचना –
   - GIS
   - GPS
   - LIS



Under CSR Support by
ipca | Foundation

missiongyan
LET'S LEARN TOGETHER



मानव भूगोल की शाखाएँ

1. सामाजिक एवं सांस्कृतिक भूगोल
2. ऐतिहासिक भूगोल
3. राजनैतिक भूगोल
4. जनसंख्या एवं बस्ती भूगोल
5. आर्थिक भूगोल –
   - ✧ कृषि, औद्योगिकी, सेवाएँ, पर्यटन, व्यापार एवं परिवहन, अवसंरचना

Under CSR Support by
ipca | Foundation

missiongyan®
LET'S LEARN TOGETHER

मानव व भौतिक भूगोल का अन्तरापृष्ठ

मानव भूगोल व भौतिक भूगोल के अन्तरापृष्ठ से जीव भूगोल का अभ्युदय हुआ।

- जीव भूगोल –
  - पारिस्थितकी
  - पादप भूगोल
  - पर्यावरण भूगोल
  - प्राणी भूगोल

Under CSR Support by
ipca | Foundation

missiongyan®
LET'S LEARN TOGETHER

