

ARJUN BATCH

CLASS 11th | GEOGRAPHY

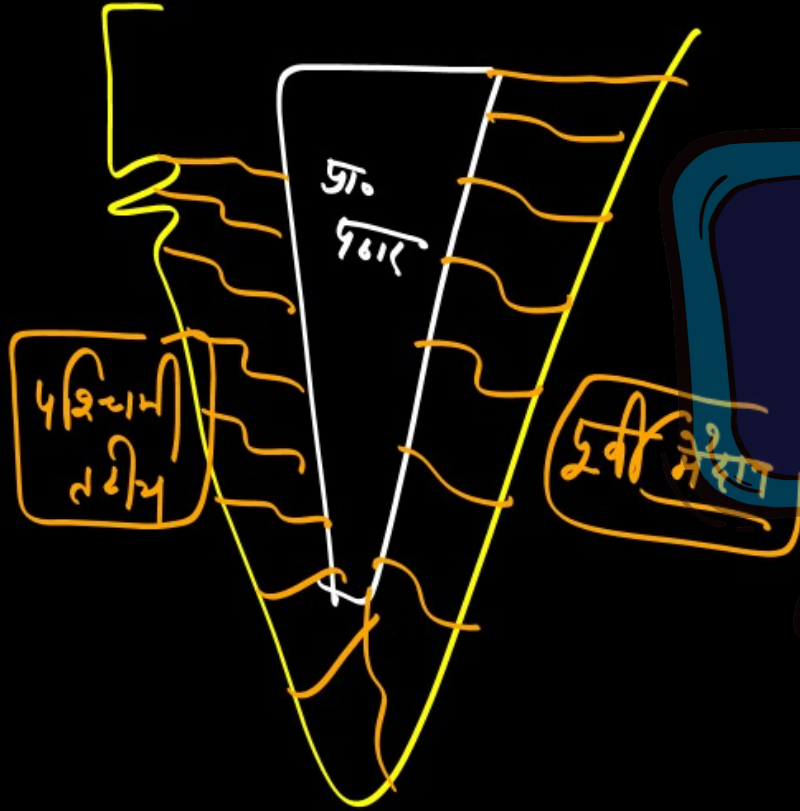
संरचना तथा भू-आकृति विज्ञान

अध्याय-2 | भाग-10

एकदम BASIC से!



आज क्या पढ़ेंगे ?

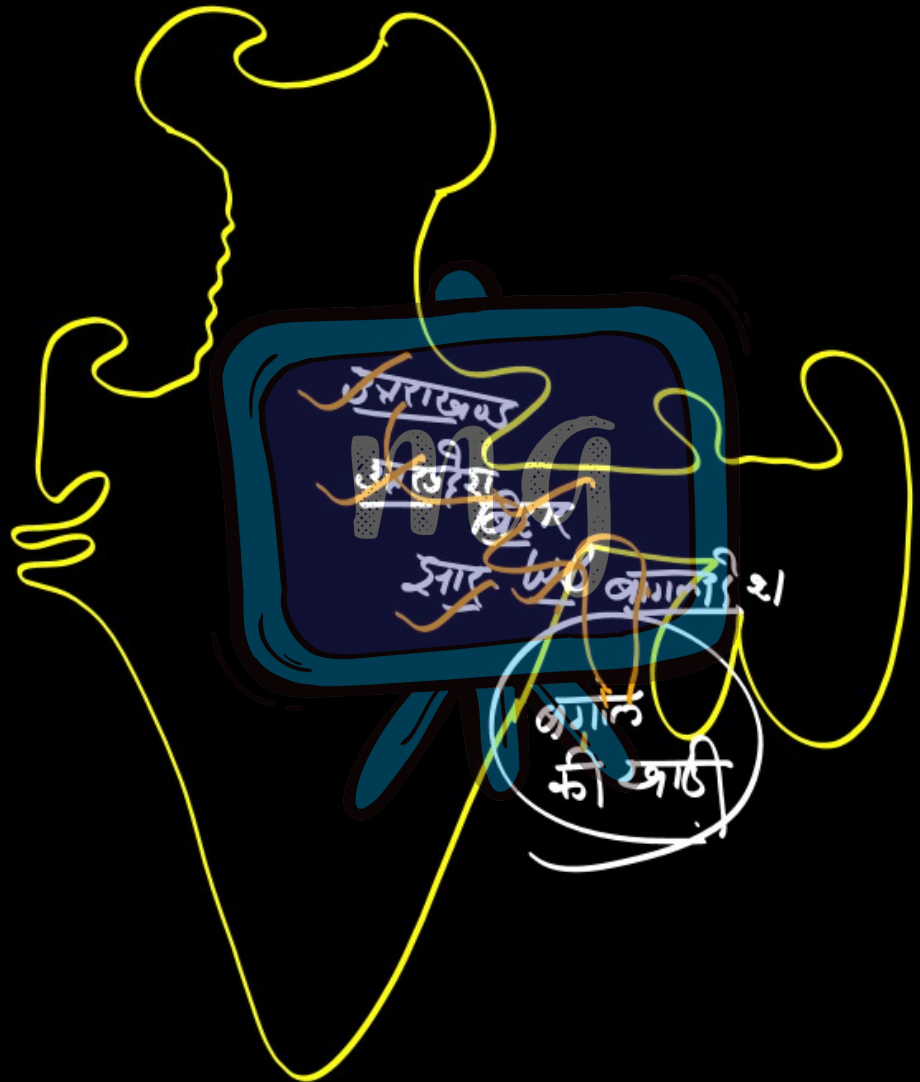


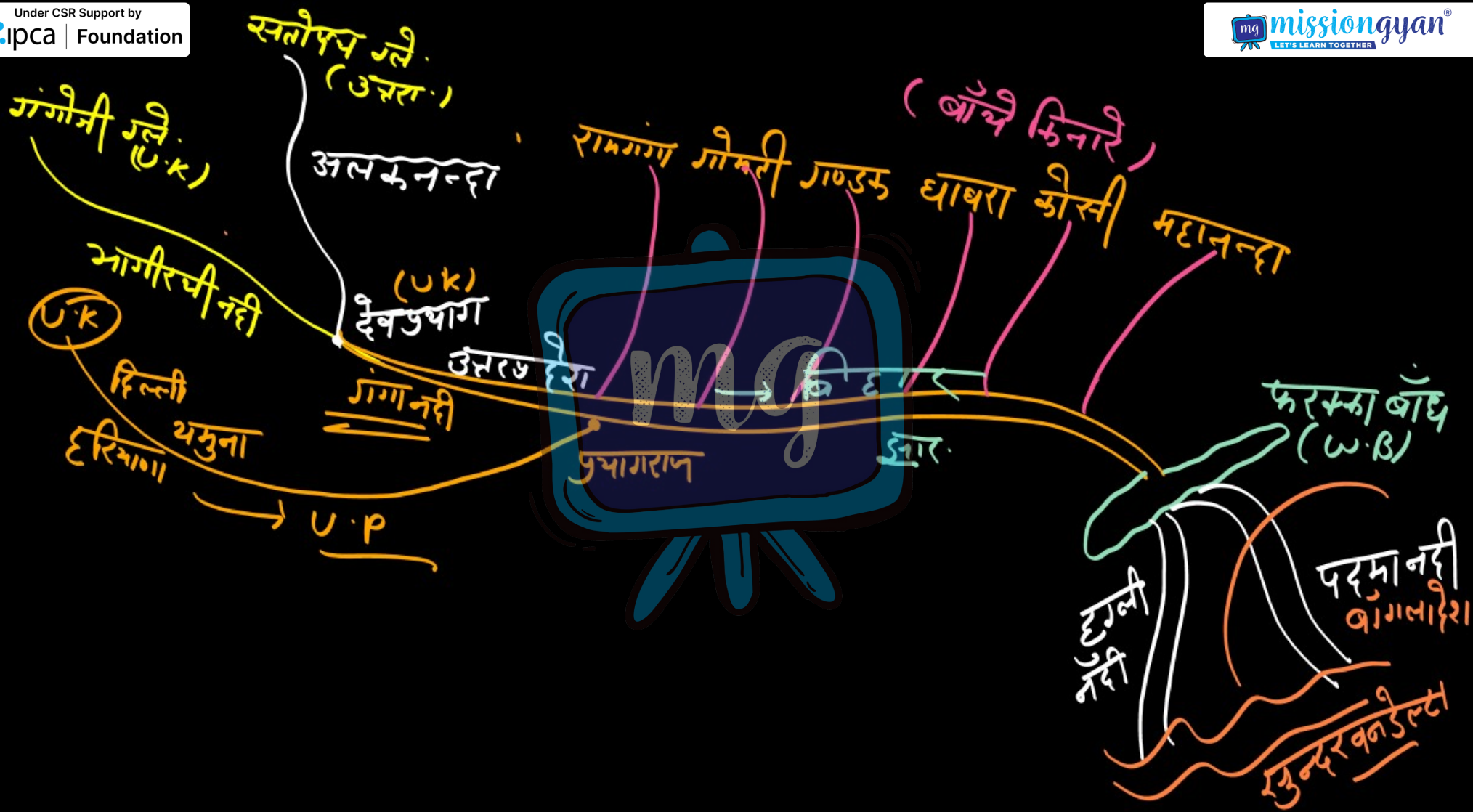
1 पूर्वी तटीय मैदान

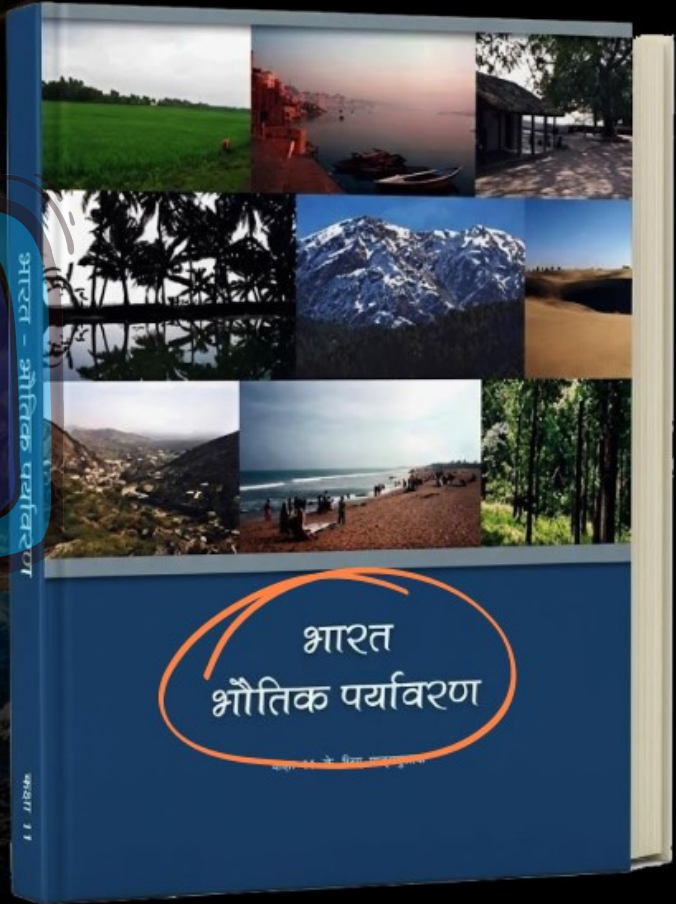
2 द्वीप समूह

3 अभ्यास प्रश्न

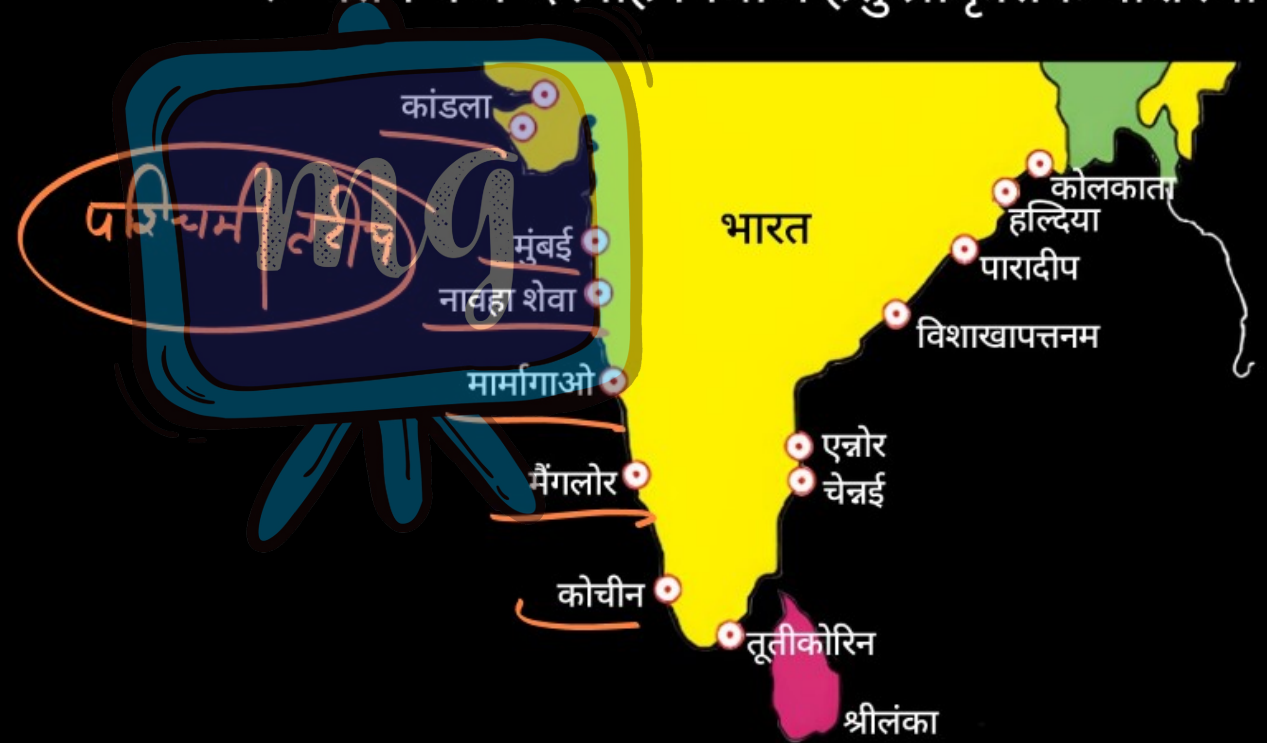
2 अन्य महत्वपूर्ण प्रश्न



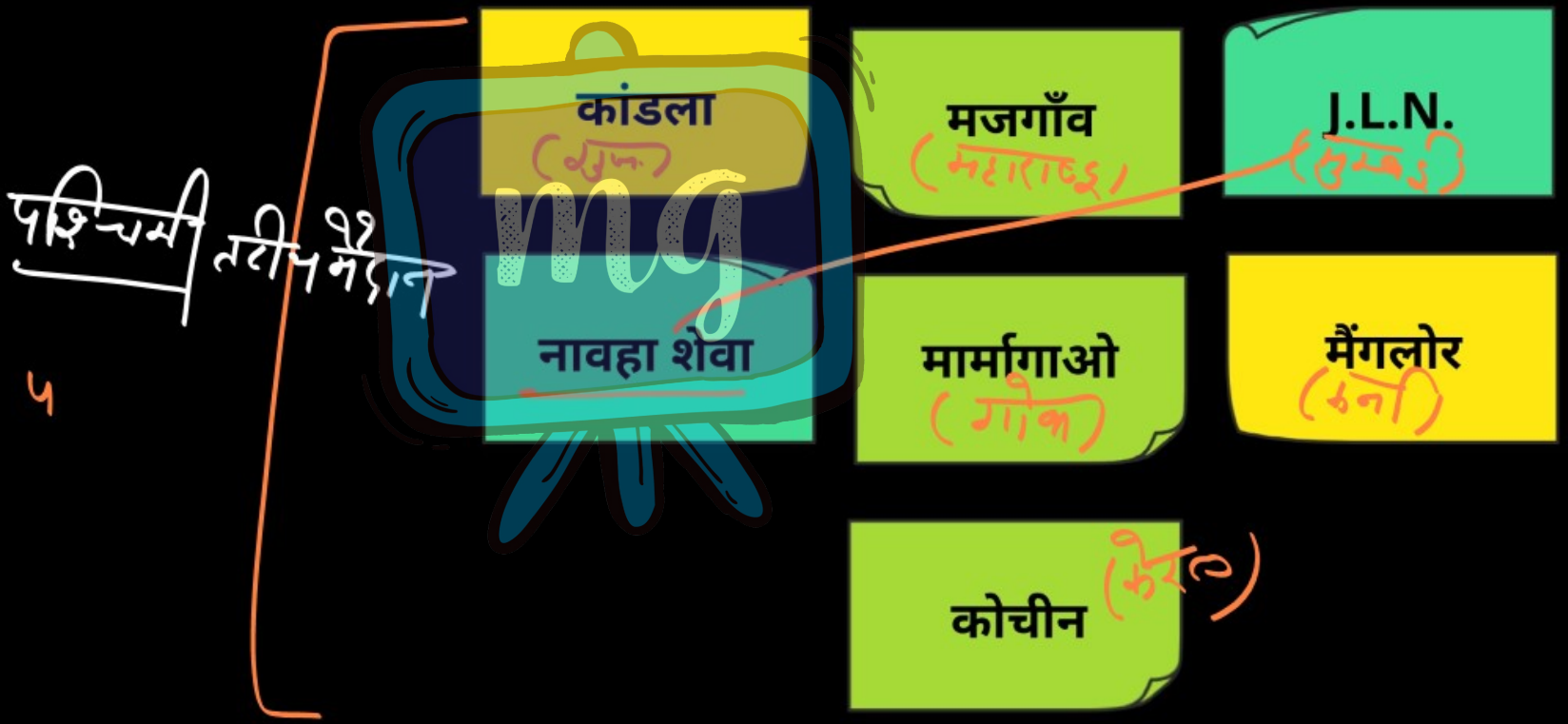




- ❖ संकीर्ण मैदानी पट्टी के रूप में
- ❖ पतन व बन्दरगाह निर्माण हेतु प्राकृतिक परिस्थितियाँ



प्रमुख बन्दरगाह



पश्चिमी तटीय मैदान का विभाजन



कच्छ व
काठियावाड़ तट

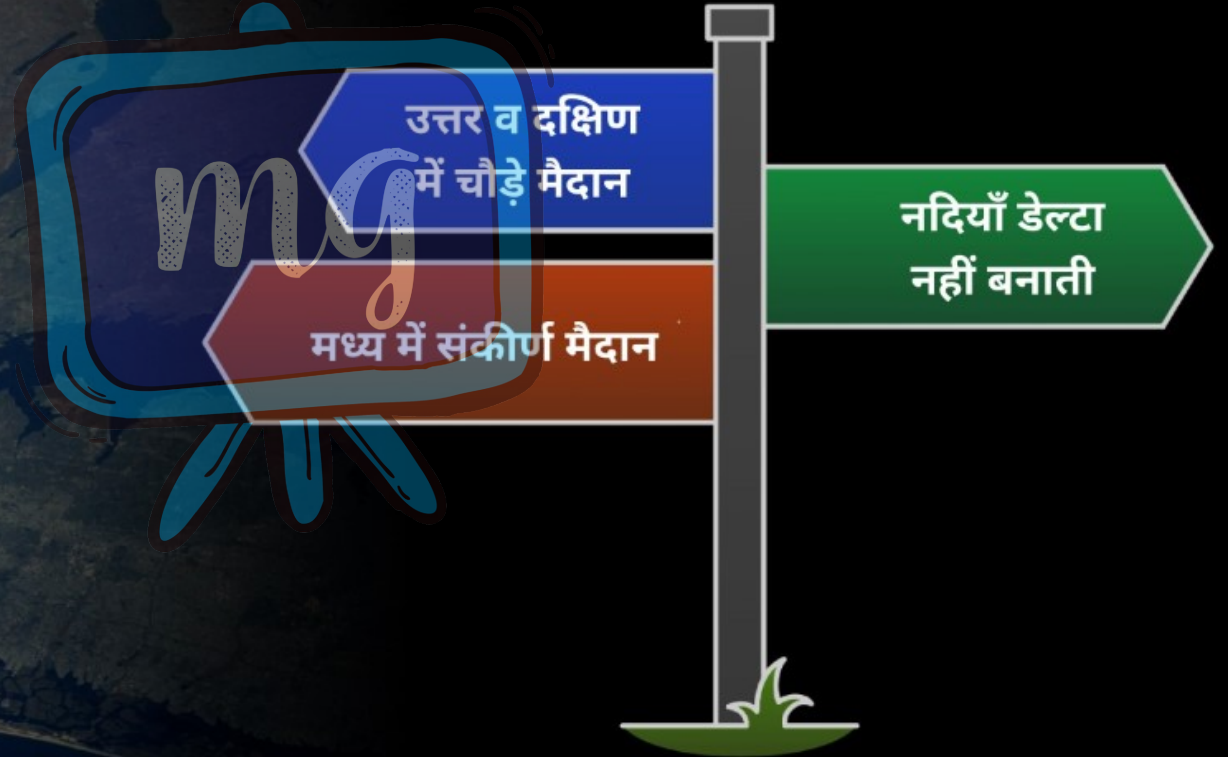


कोंकण तट



मालाबार तट

विशेषताएँ




5-बारन 6 / (1-2-3-4-5)

कयाल

- ❖ मालाबार तट की विशेष स्थलाकृति
- ❖ मछली पकड़ने व अंतः स्थलीय नौकायन के लिए प्रयोग
- ❖ पुन्नामदा कयाल (केरल)
- ❖ प्रतिवर्ष "नेहरू ट्राफी वलामकाली" का आयोजन

वै
अयन



पूर्वी तटीय मैदान

विशेषताएँ

mg

अधिक चौड़े तटीय मैदान

उभरे हुए तट

महाद्वीपीय शेल्व की चौड़ाई 500 कि.मी.

पत्तन व पोताश्रयों का विकास मुश्किल

डेल्टा

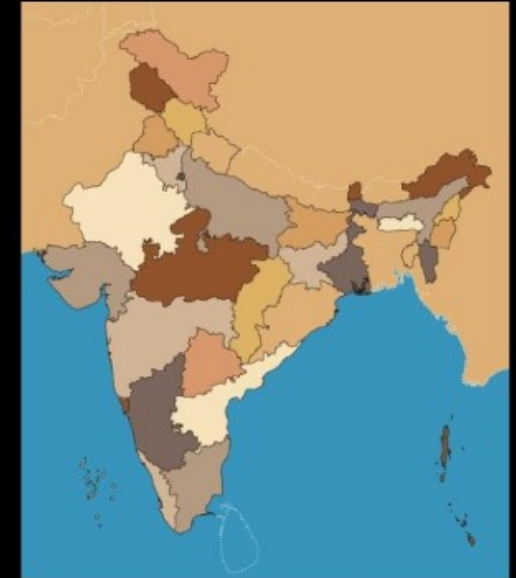
- ❖ बंगाल खाड़ी में गिरने वाली नदियों द्वारा निर्माण
- ❖ जैसे - महानदी, गोदावरी, कृष्णा व कावेरी का डेल्टा
- ❖ लम्बे-चौड़े डेल्टा



द्वीप समूह

भारत में प्रमुख द्वीप समूह

1. बंगाल की खाड़ी के द्वीप समूह
2. अरब सागर के द्वीप समूह



बंगाल की खाड़ी के द्वीप समूह

❖ कुल द्वीप - 572

❖ विस्तार - 6° उ.अ. - 14° उ.अ. तथा
92° पू.द. - 94° पू.द.

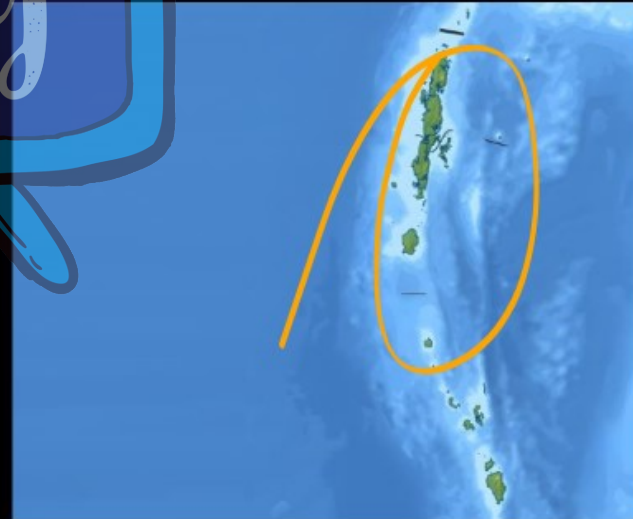


अण्डमान-निकोबार द्वीप समूह

उत्तर में
अण्डमान

दक्षिण में
निकोबार

ये जलमग्न
पर्वतों के भाग



बैरन द्वीप

ज्वालामुखी
निर्मित

mg

भारत का एकमात्र
सक्रिय
ज्वालामुखी

असंगठित कंकड़
पत्थर व गोलाशमों
से निर्मित

प्रमुख पर्वत चोटियाँ

- ❖ **सेडल चोटी** = 738 मीटर – उत्तरी अंडमान
- ❖ माउंट डियोवोली = 515 मीटर – मध्य अंडमान
- ❖ माउंट कोयोब = 460 मीटर – दक्षिणी अंडमान
- ❖ माउंट थुईल्लर = 642 मीटर – ग्रेट निकोबार



विशेषताएँ

द्वीपों के
पश्चिमी तट के
साथ प्रवाल
निक्षेप

खूबसूरत
पूलिन

संवहनी वर्षा

भूमध्यरेखीय
प्रकार की
वनस्पति

अरब सागर के द्वीप

❖ द्वीप

- लक्षद्वीप व मिनिक्ॉय द्वीप
- कुल 36 द्वीप
- 11 द्वीपों पर मानव आवास

❖ मिनिक्ॉय

- सबसे बड़ा द्वीप
- क्षेत्रफल - 453 वर्ग कि.मी.

➤ उदास निर्मित द्वीप ।

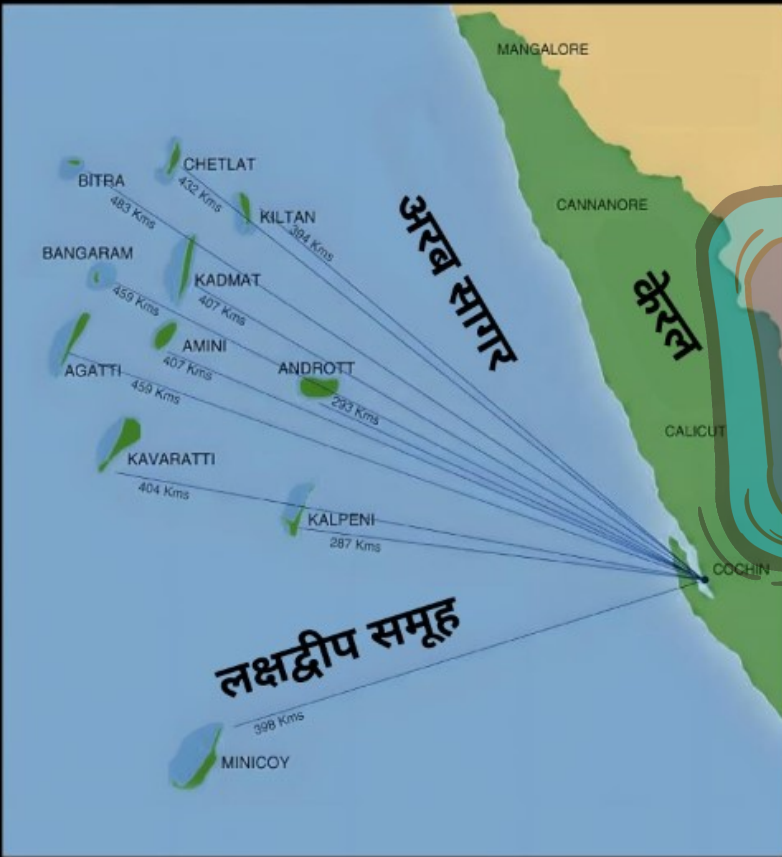
➤ 36 द्वीप

लक्षद्वीप

• मिनिक्ॉय

○ मालद्वीप

विस्तार



8° उ.अ. से
12° उ.अ.

71° पू.द. से
74° पू.द.

केरल के तट से
280 - 480
कि.मी. दूर

71° 12'
74° 8'

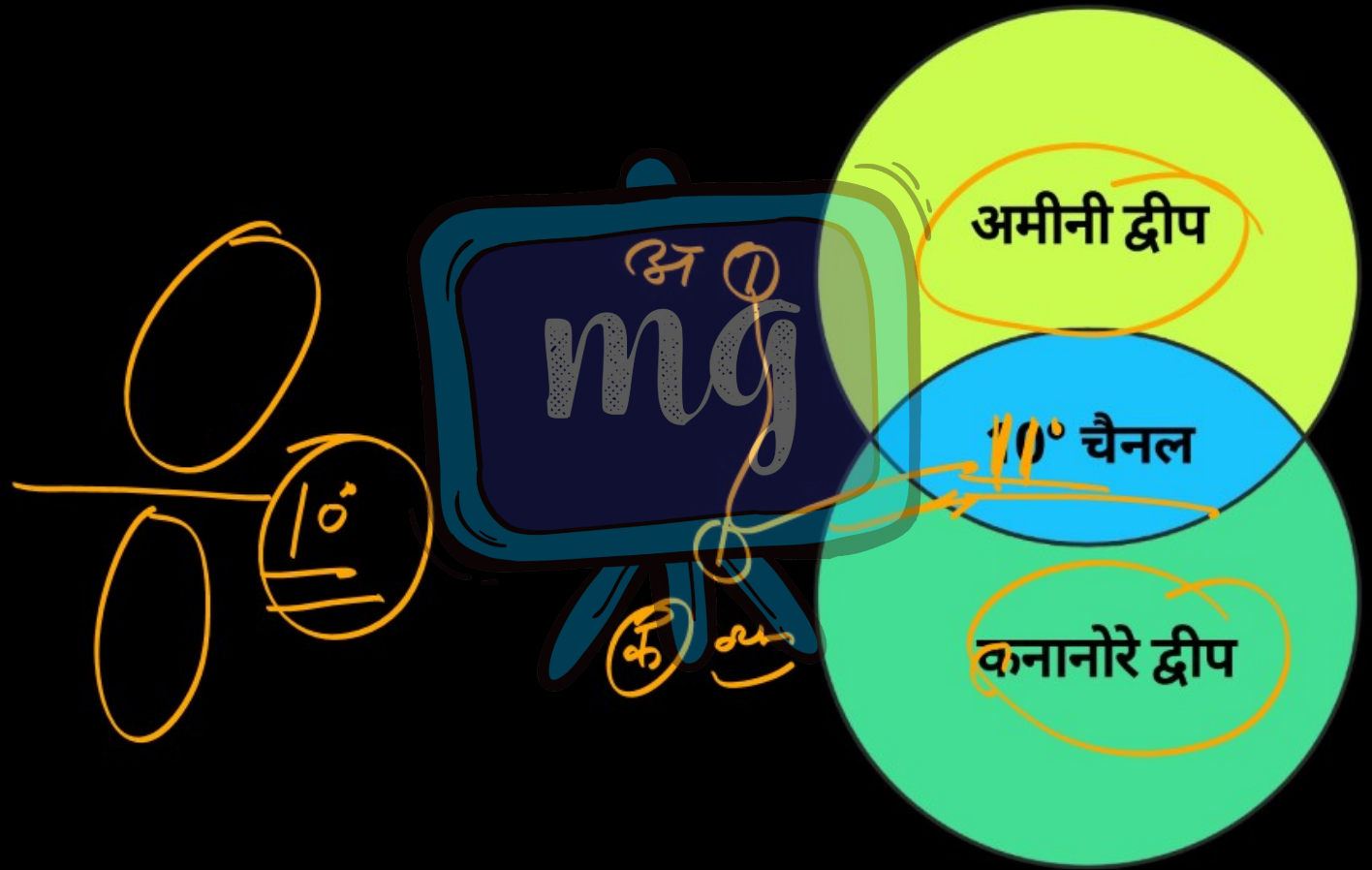
विशेषताएँ

अबद्ध गुहिकाएँ,
शिंगिल, गोलाशिकाएँ व
गोलाश्म पूर्वी समुद्र तट पर

प्रवाल निक्षेप से
निर्मित द्वीप समूह

तूफान निर्मित पुलिन

समुद्री जीवन





missiongyan
अभ्यास प्रश्न

बहुवैकल्पिक प्रश्न

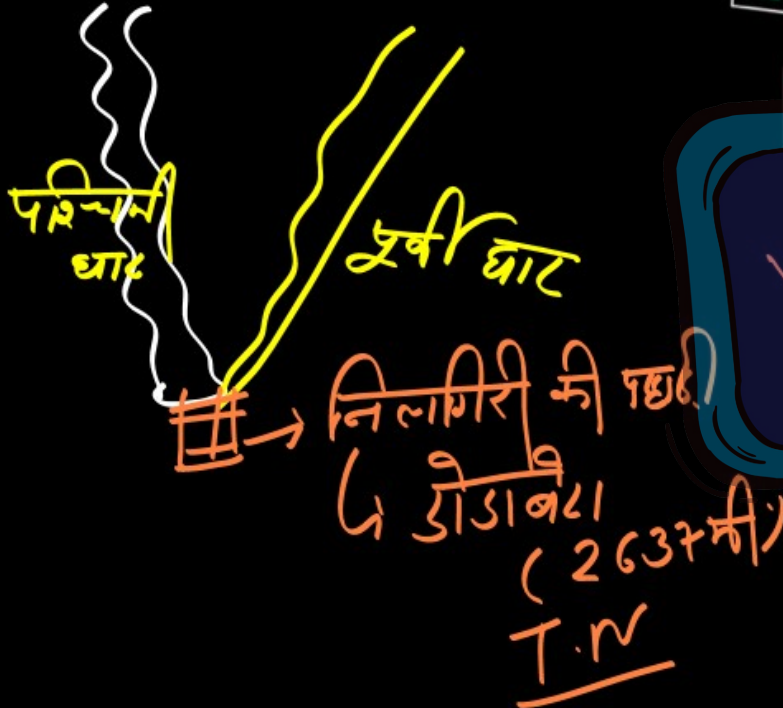
1. (i) अंडमान और निकोबार को कौन-सा
जल क्षेत्र अलग करता है?

अ 11° चैनल

ब 10° चैनल (B)

स मन्नार की खाड़ी

द अंडमान सागर



1. (ii) डोडाबेटा चोटी निम्नलिखित में से कौन-सी पहाड़ी श्रृंखला में स्थित है?

- अ नीलगिरि
- ब कार्डामम
- स अनामलाई
- द नल्लामाला (कान्छा)

A

निम्नलिखित प्रश्नों के उत्तर लगभग

30 शब्दों में दीजिए :

2. (i) यदि एक व्यक्ति को लक्षद्वीप जाना हो तो वह कौन-से तटीय मैदान से होकर जाएगा और क्यों?

उत्तर :

- लक्षद्वीप जाने के लिए केरल के मालाबार तट से होकर आसानी से जाया जा सकता है।

कालिपावाड
कौण्ड
मालाबार
लक्षद्वीप

- कारण : केरल के तट से 280 कि.मी. से 480 कि.मी. दूर स्थित है, जो लक्षद्वीप के सबसे निकट का भारतीय तट है।



हास
महान
मध्य
शिवालिक

काराकोरम
लद्दाख
प्राक्कर

लद्दाख
शीत

2. (ii) भारत में ठंडा मरुस्थल कहाँ स्थित है?
इस क्षेत्र की मुख्य श्रेणियों के नाम
बताएँ।

उत्तर :

- भारत में ठंडा मरुस्थल कश्मीर हिमालय के उत्तरी-पूर्वी भाग में लद्दाख में है।

• इस क्षेत्र की प्रमुख श्रेणियाँ :

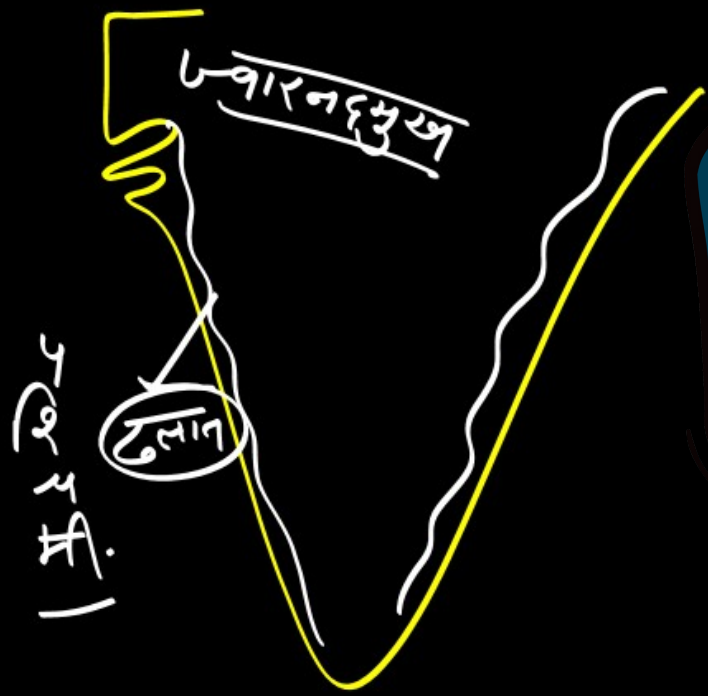
i. काराकोरम श्रेणी

ii. जॉस्कर श्रेणी

iii. लद्दाख श्रेणी

iv. पीरपंजाल श्रेणी

क
ल
जा
पीर
धौलाघा



2. (iii) पश्चिमी तटीय मैदान पर कोई डेल्टा क्यों नहीं है?



उत्तर :

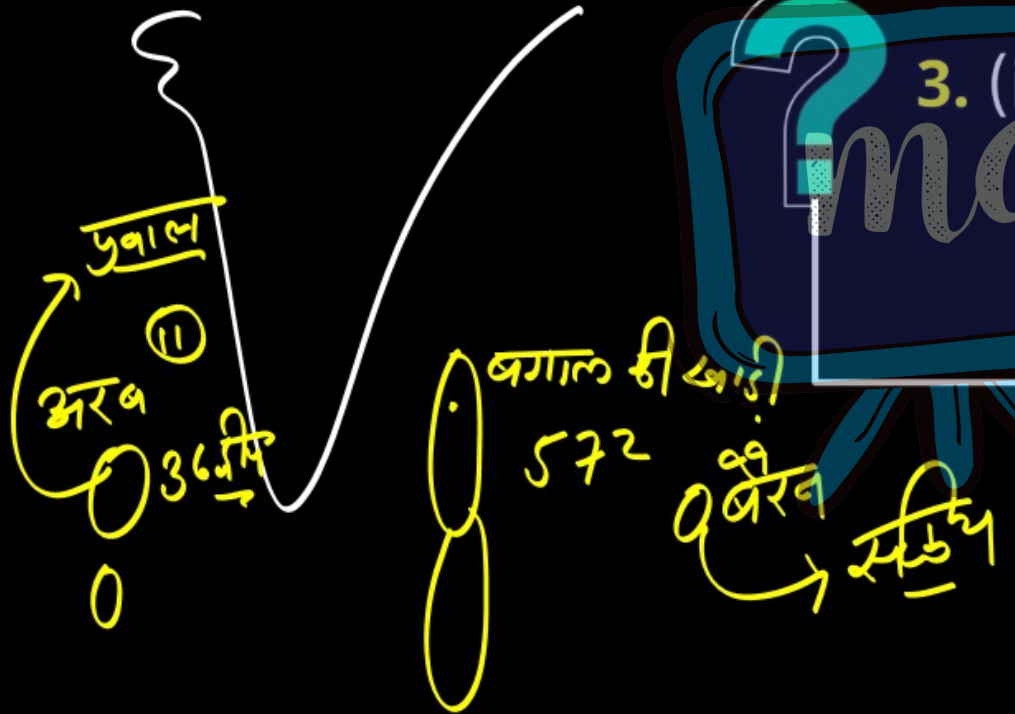
- पश्चिमी तट अधिक ऊँचा व उभरा हुआ भाग है।

- पश्चिमी तट की ओर बहने वाली नदियों की ढाल काफी तीव्र है इसलिए ये नदियाँ अपने मुहाने पर अनेक शाखाओं में विभाजित नहीं होती है।

- अतः इनसे डेल्टा का निर्माण नहीं होता है, बल्कि ज्वारनदमुख निर्मित होता है।
जैसे- नर्मदा व तापी नदियों के ज्वारनदमुख।

निम्नलिखित प्रश्नों के उत्तर लगभग
150 शब्दों में दीजिए :

3. (i) अरब सागर और बंगाल की खाड़ी में
स्थित द्वीप समूहों का तुलनात्मक
विवरण प्रस्तुत करें।



उत्तर :

अण्डमान
पर्वतीय

अरब सागर में स्थित द्वीप	बंगाल की खाड़ी में स्थित द्वीप
लक्षद्वीप समूह, जो केरल के तट से 280-480 कि.मी. दूर स्थित है।	अंडमान-निकोबार द्वीप समूह, जो बंगाल खाड़ी में है।
निर्माण - प्रवाल निक्षेप से	जलमग्न पर्वतों के हिस्से है तथा कुछ द्वीप ज्वालामुखी उद्गार से निर्मित है।
कुल द्वीप - 36	कुल द्वीप - 572

पर्वतीय

मिल - 9
 लक्षद्वीप

मिनिक्कोच द्वीप 9° चैनल

मालदीव 8° चैनल
 मालि - 8

11°

अरब सागर में स्थित द्वीप	बंगाल की खाड़ी में स्थित द्वीप
अक्षांशीय विस्तार 8° उ.अ. - 12° उ.अ.	अक्षांशीय विस्तार 6° उ.अ. - 14° उ.अ.
देशांतरीय विस्तार 71° पू.दे. - 74° पू.दे.	देशांतरीय विस्तार 92° पू.दे. - 94° पू.दे.
8° चैनल लक्षद्वीप समूह को दो भागों में विभाजित करता है। उत्तर में - अमीनी द्वीप दक्षिण में - कनानोरे द्वीप	10° चैनल अंडमान निकोबार द्वीप समूह को दो भागों में विभाजित करता है। उत्तर में - अंडमान द्वीप समूह दक्षिण में - निकोबार द्वीप समूह

अरब सागर में स्थित द्वीप

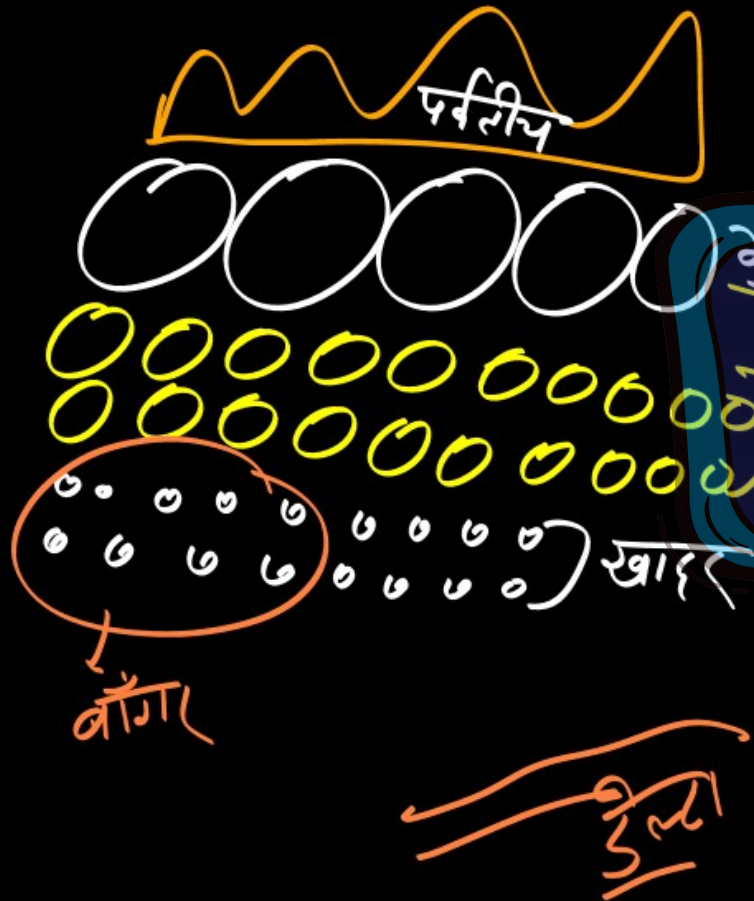
यहाँ तूफान निर्मित पुलिन है जिस पर अबद्ध गुटिकाएँ, शिंगिल, गोलाशमिकाएँ तथा गोलाशम पूर्वी समुद्र तट पर पाए जाते हैं।

बंगाल की खाड़ी में स्थित द्वीप

पश्चिमी तट के साथ कुछ प्रवाल निक्षेप है तथा खूबसूरत पुलिन है।

3. (ii) नदी घाटी मैदान में पाए जाने वाली महत्वपूर्ण स्थलाकृतियाँ कौनसी है। इनका विवरण दें।

उत्तर : नदी घाटी मैदान में नदियों के जलोढ़ निक्षेपण से निर्मित भू-भाग है जहाँ विभिन्न स्थलाकृतियाँ पायी जाती है जो इस प्रकार हैं-



भाबर

- गिरिपाद के समान्तर 8-10 कि.मी. चौड़ाई की पतली पट्टी।
- नदियाँ यहाँ जलभार, जैसे- बड़े शैल और गोलाश्म जमा करती है।
- नदियाँ लुप्त प्राय हो जाती है।

तराई

- भाभर के दक्षिण में 10-20 कि.मी. चौड़ाई

की पट्टी।

- लुप्त नदियाँ धरातल पर निकल कर प्रकट होती है।

- इन नदियों की निश्चित वाहिकाएँ नहीं होती है ये क्षेत्र अनूप बन जाता है।
- वनस्पतियों से ढका रहता है।

जलोढ़ मैदान

- तराई के दक्षिण में दो प्रकार के जलोढ़ मैदान हैं- खादर व बाँगर।
- नदी की प्रौढ़ावस्था से निर्मित अपरदनी व निक्षेपणात्मक स्थालाकृतियाँ, जैसे – बालू-रोधिका, विसर्प, गोखुर झीलें व गुंफित नदियाँ पायी जाती हैं।

डेल्टा

- समुद्र में गिरने से पूर्व नदियाँ विभिन्न शाखाओं में विभाजित होकर डेल्टा का निर्माण करती है।
 - जैसे - सुन्दरवन डेल्टा।

3. (iii) यदि आप बद्रीनाथ से सुंदरवन डेल्टा
तक गंगा नदी के साथ-साथ चलते हैं,
तो आपके रास्ते में कौनसी मुख्य
स्थलाकृतियाँ आएँगी।

शान्त घाटी → उत्तर

उत्तर :

• बद्रीनाथ उत्तराखण्ड राज्य के मध्य हिमालय
में चमोली जिले की फूलों की घाटी के समीप
स्थित है।

U.K

- यदि हम बद्रीनाथ से गंगा के साथ-साथ सुन्दरवन डेल्टा के लिए चलें तो हमें कई प्रकार की भू-आकृतियों से होकर जाना होगा।
- पर्वतीय क्षेत्र में उँची-उँची चोटियाँ, गहरी घाटियों व तीव्र ढाल वाले क्षेत्रों को पार करना पड़ेगा।

- इस मार्ग में गॉर्ज, V-आकार की घाटी और तीव्र ढाल मुख्य स्थलाकृतियाँ हमें मिलेंगी।



- हरिद्वार के पास हमारा पर्वतीय मार्ग समाप्त हो जाएगा और मैदानी मार्ग आरम्भ हो जाएगा।

- यहाँ पर तराई अथवा भाबर क्षेत्र से गुजरना पड़ेगा। इसके पश्चात् समतल मैदान पार करना होगा।

- इस मैदान में धरातल प्रायः समतल मिलेगा, कोई भी ऊँची श्रेणी नहीं मिलेगी।

- गंगा के टेढ़े विसर्पो और गोखुर झीलों के साथ हम सुन्दरवन डेल्टा पर पहुंचेंगे।

- यह डेल्टा गंगा नदी द्वारा निर्मित है।

- यहाँ गंगा विभिन्न शाखाओं में विभक्त होकर इस डेल्टा का निर्माण करती है।

- यह डेल्टा समुद्र तल से 150 मीटर ऊँचा है।

अन्य महत्वपूर्ण प्रश्न

1. भू-वैज्ञानिक संरचना व शैल समूह की
भिन्नता के आधार पर भारत को कितने
खण्डों में विभाजित किया जाता है?

- अ 3
- ब 4
- स 5
- द 6

हिमालय, प्रायद्वीपीय, सिन्धु, गंगा, विहापुर

2. भारत के जलोढ़ मैदानों में जलोढ़ निक्षेप
की गहराई है-

अ 100 - 500 मीटर

ब 500 - 800 मीटर

स 1000 - 2000 मीटर

द 2000 - 3000 मीटर

२

- 1।। हिमालय
- 2। विशाल मैदान
- 3। पार का मरु
- 4। पायकीपीय भूभाग
- 5। लरीय मैदान
- 6। द्वीप समूह

3. भारत को कितने भू आकृतिक भागों में विभाजित किया जाता है?

अ 2
ब 4
स 5
द 6



4. हिमालय की केन्द्रीय अक्षीय श्रेणी की लम्बाई कितनी है?

औसत लंबाई - 2500 km

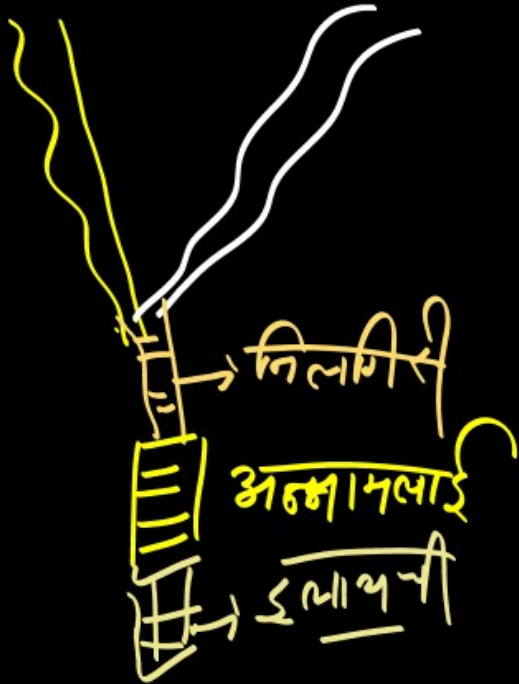
- अ 2500 कि.मी. (A)
- ब 3500 कि.मी.
- स 2500 मीटर
- द 1000 कि.मी.

5. निम्न में से कौनसा भू-भाग उत्तर भारत के मैदान का भाग नहीं है?

- अ तराई
- ब भाभर
- स बांगर
- द मालाबार तट

उत्तर का मैदान

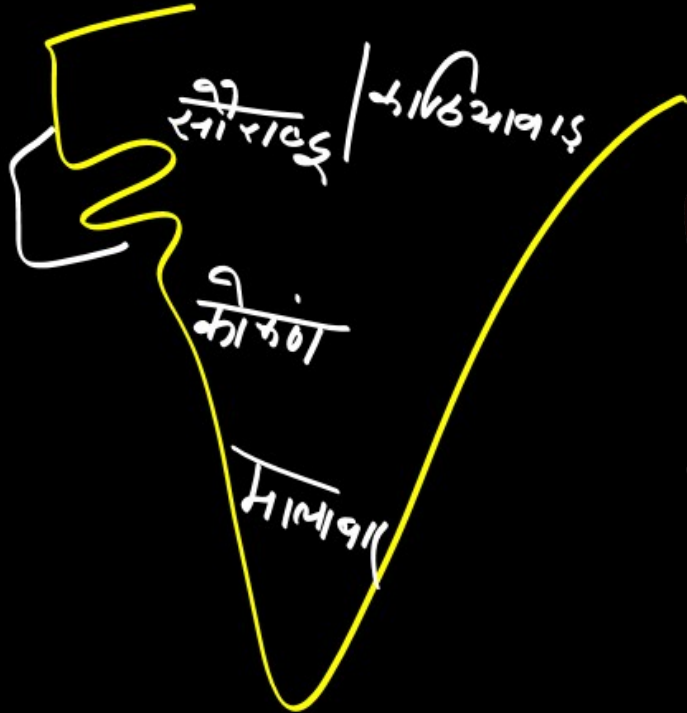
दक्षिण मैदान



6. इलायची की पहाड़ियाँ निम्न में से किसका
भाग है?

- अ हिमालय
- ब पूर्वी घाट
- स पश्चिमी घाट
- द तटीय मैदान





7. महाराष्ट्र के तट को किस नाम से जाना जाता है?

अ काठियावाड

ब मालाबार

स कोकण (C)

द कोरोमंडल

8. निम्न में से कौनसी पर्वत चोटी/चोटियाँ
अण्डमान निकोबार द्वीप समूह की है?

अ

सैडल चोटी

ब

मा. थुईल्लर

स

मा. डियोवोली

द

उपर्युक्त सभी

~~सैडल चोटी~~

अण्डमान - निकोबार

1

9. ब्रह्मपुत्र नदी घाटी के मैदानों की विशेषताएँ बताइए।

उत्तर :

- यहाँ नदीय द्वीप निर्मित हुए हैं।
जैसे - मांजुली द्वीप।
- यहाँ बालु-रोधिकाओं की उपस्थिति है।
- यह बाढ़ प्रभावित मैदान है।
- यहाँ नदियाँ मार्ग परिवर्तित करती रहती हैं।

ब्रह्मपुत्र

मांजुली नदी

↓ आम

10. प्रायद्वीपीय पठार के प्रमुख पठारों के नाम लिखिए।

उत्तर :

- हजारीबाग पठार
- पालायु पठार
- राँची पठार
- कोयेम्बटूर पठार
- कर्नाटक पठार

छोटा नागपुर
मैदानीय पठार

11. भारतीय मरूस्थल में पाए जाने वाले काष्ठ
जीवाश्म व समुद्री निक्षेप कहाँ पाए जाते हैं?

उत्तर :

- काष्ठ जीवाश्म ^{जुमलपुर}
- आकल गाँव के काष्ठ जीवाश्म पार्क में संरक्षित
- ये जीवाश्म 18 करोड़ वर्ष पुराने हैं।

- समुद्री निक्षेप
 - जैसलमेर के निकट ब्रह्मसर के आस-पास समुद्री निक्षेप पाए जाते हैं।



12. भारत के उत्तरी-पूर्वी पठार के बारे में
बताइए।

उत्तर :

- उत्तरी-पूर्वी पठार प्रायद्वीपीय पठार का ही भाग है।
- यह पठार मालदा गेप से प्रायद्वीपीय पठार से अलग है।

छोटा नागपुर

मैदानीय

मालदा गेप

- मेघालय का पठार व कार्बी ऐंगलोंग दो प्रमुख पठार है।

- मेघालय पठार : यहाँ निवास करने वाली जनजातियों के नाम के आधार के आधार पर इसे तीन भागों में बाँटा गया है- गारो पहाड़ियाँ, खासी पहाड़ियाँ, जनन्तिया पहाड़ियाँ